












LEGENDA:

-  obstoječi objekti
-  obstoječi pomožni objekti
-  predvideni objekti
-  označba objekta
-  utrjene površine
-  terase
-  grmovnice
-  drevesa
-  obstoječi gozdni rob
-  meja območja OPPN
-  obstoječa parcelacija

naročnik: JERNEJ in TOMAŽ PISK
 Srednja vas - Poljane 23, 4223 Poljane
 izdelovalec: DOMPLAN d.d.
 projekt št.: UD 443 - 68 - 11
 merilo: 1 : 500
 datum: september 2011

**Občinski podrobni prostorski načrt
 za del območja urejanja SVP 58-1
 Srednja vas - Poljane (vzhodni del)**

**LEGA OBJEKTOV NA ZEMLJIŠČIH
 IN USMERITVE ZA PROJEKTIRANJE**