

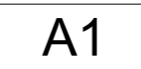





















LEGENDA:

-  obstoječi objekt
-  predvideni objekti
-  označba objektov
-  utrjene površine
-  tavnate plošče
-  zelene površine
-  lesena (montažna) terasa
-  zbirno in odjemno mesto za ostale odpadke
-  uvozi do objektov
-  glavni dostop do območja
- 
-  meja območja OPPN
-  obstoječa parcelacija

komunalni vodi:

-  predvideni primarni vodovod
-  obstoječi sekundarni vodovod
-  predvideni sekundarni vodovod
-  predvideni elektro vod
-  obstoječi elektro vod
-  predvideni telekomunikacijski vod
-  obstoječi telekomunikacijski vod
-  fekalna kanalizacija
-  meteorna kanalizacija

naročnik: GREGOR ŠTEFE
Zapreval 5, 4223 Poljane

izdelovalec: DOMPLAN d.d.

projekt št.: UD 444 - 68 - 11

merilo: 1 : 500

datum: december 2011

Občinski podrobni prostorski načrt za območje urejanja ZAP70-2 (BT) (Zapreval območje turizma 1)

ZASNOVA PROJEKTNIH UREDITEV PROMETNE, ENERGETSKE IN KOMUNALNE INFRASTRUKTURE