



OBČINA GORENJA VAS - POLJANE

Poljanska cesta 87, 4224 GORENJA VAS, tel.: 04/51-83-100, faks: 04/51-83-101, E-mail: info@obcina-gvp.si

Številka: 478-10/2007- 05

Datum: 3. 2. 2012

ČLANOM OBČINSKEGA SVETA OBČINE GORENJA VAS – POLJANE

Zadeva: PREDLOG SKLEPA OBČINSKEMU SVETU – menjava dela zemljišča parc. št. 941/1, k.o. Dolenčice

Peternelj Robert, Javorje 20a, Poljane je zaprosil za prodajo dela zemljišča parc. št. 941/1 (pot v izmeri 1.193 m²), k.o. Dolenčice, ki je javno dobro, v naravi pa predstavlja opuščeni del javne poti. Opravljena je bila že geodetska odmera s katero sta nastali dve novi parc. št. 941/5, v izmeri 15 m², in 941/6, v izmeri 68 m², k.o. Dolenčice.

Ker Občina Gorenja vas – Poljane za rekonstrukcijo LC Javorje potrebuje zemljišče parc. št. 500/5, v izmeri 22 m², k.o. Dolenčice se predlaga menjava zemljišč parc. št. 941/5 in 500/5, k.o. Dolenčice, medtem ko se parc. št. 941/6, k.o. Dolenčice Peternelju odproda.

Priloga v gradivu je vloga Peternelj Roberta, mnenje KS Javorje ter grafični prikaz predmetnih nepremičnin.

Postopek menjave zemljišč bo izveden skladno z Zakonom o stvarnem premoženju države, pokrajin in občin ter Uredbo o stvarnem premoženju države, pokrajin in občin. S sprejetjem sklepa o predlagani menjavi zemljišč se nepremičnini parc. št. 941/5 in 941/6, k.o. Dolenčice izvzameta iz javnega dobra.

Predlog sklepa:

Občinski svet občine Gorenja vas – Poljane se strinja z menjavo dela zemljišča parc. št. 941/5, k.o. Dolenčice, ki je javno dobro, za zemljišče parc. št. 500/5, k.o. Dolenčice in prodajo parc. št. 941/6 k.o. Dolenčice. Parc. št. 941/5 in 941/6, k.o. Dolenčice se s sklepom izvzame iz javnega dobra.

Pripravila:

Barbara Bogataj


Viš. svet. za spl. in pr. zadeve



Milán Čadež
Župan

Peternelj Robert
Javorje 20 a
4223 Poljane

OBČINA GORENJA VAS-POLJANE
Poljanska cesta 87
4224 Gorenja vas

 OBČINA GORENJA VAS - POLJANE	
Prejeto: 04-04-2007	Sig. znak:
Vredn.:	Priloge:
Šifra zadeve: 478-70/2007-009	

Zadeva: Odkup zemljišča

Spodaj podpisani Robert Peternelj, prosim za odkup dela zemljišča parc.št. 941/1, ki je javno dobro. To zemljišče leži pod našo garažo, je v velikosti cca 80 m2 na njem raste nekaj dreves in trava. Naša hiša je stisnjena v strmi breg in tako nima popolnoma nič dvorišča. Mimo nje pelje javna pot, zato bi rad zaradi hude prostorske stiske in lažjega dostopa v garažo ta del zemljišča, ki spada k javni poti odkupil.

V upanju rešitve moje prošnje vas lepo pozdravljam!

Javorje, 03.04.2007

Robert Peternelj

Robert Peternelj

Barbara



OBČINA
GORENJA VAS - POLJANE

Prejeto: 24-04-2007	Sig. znak:
Vredn.:	Priloge:
Šifra zadeve: 178-10/2007-04	

**KRAJEVNA SKUPNOST
JAVORJE
JAVORJE 25
4223 POLJANE**

Datum: 21. 4. 2007

**OBČINA
GORENJA VAS – POLJANE
4224 GORENJA VAS**

ZADEVA: Mnenje o odprodaji zemljišča *Robert Peternef*

Svet Krajevne skupnosti Javorje daje

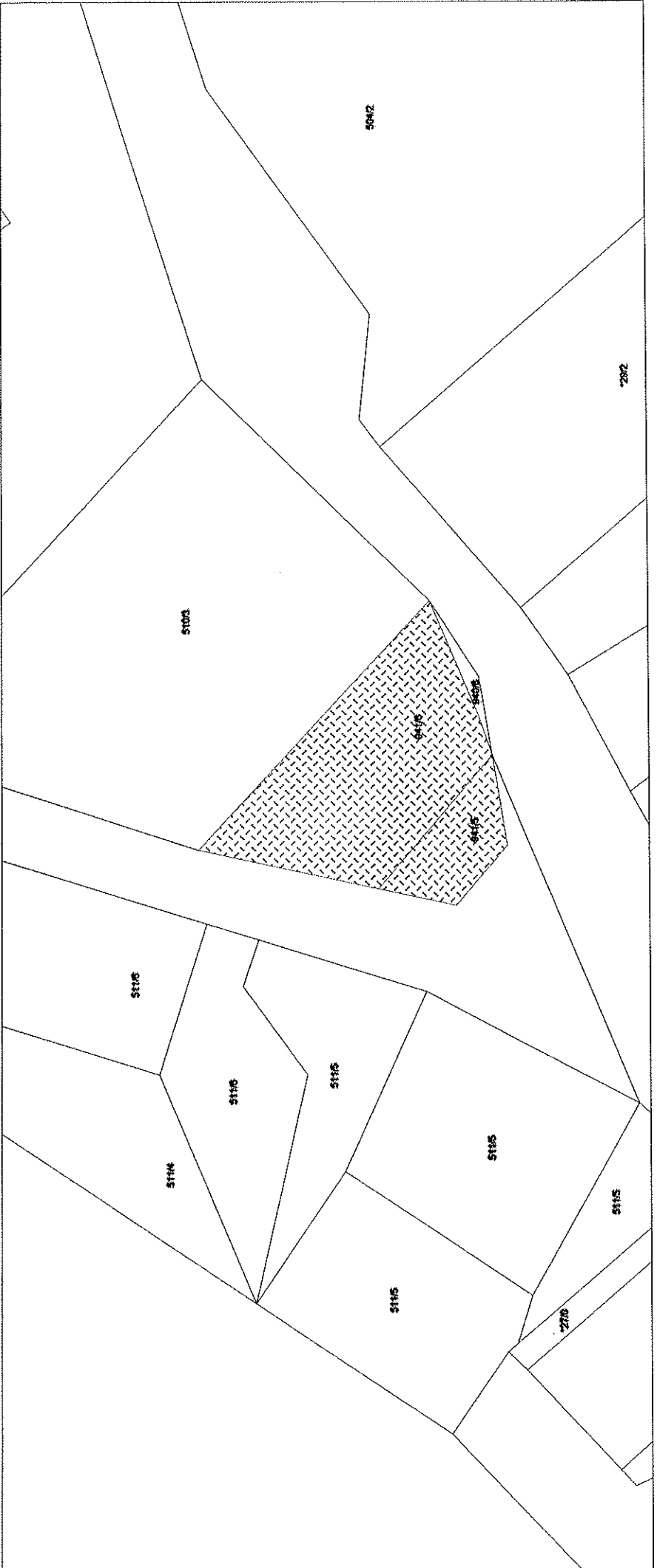
pozitivno mnenje k odkupu zemljišča –

opuščeni del javne poti, parcelna številka 941/1.

Predsednik Sveta KS Javorje
Janez Bogataj

Janez Bogataj

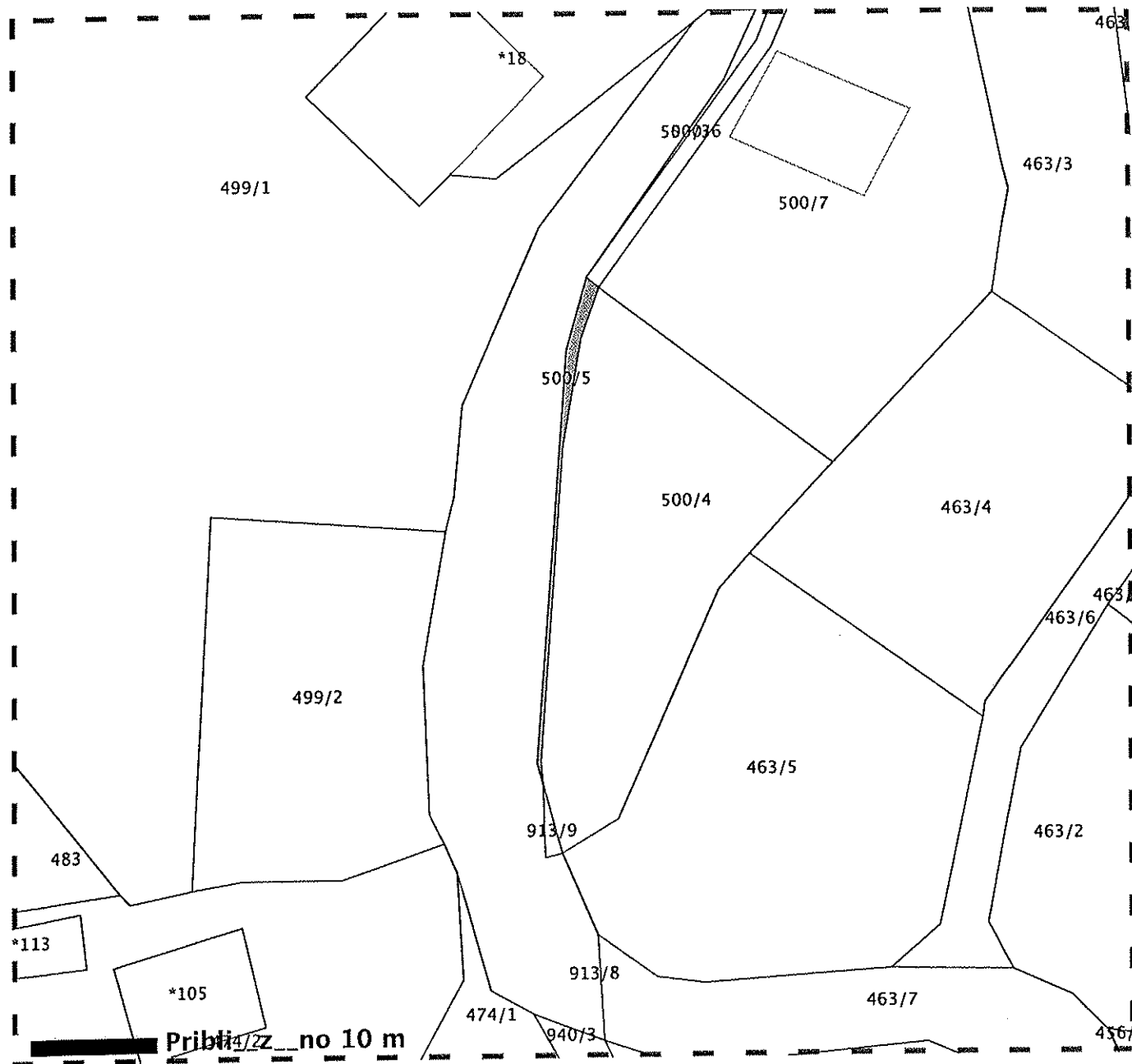






IZRIS PARCELE

Parcela: katastrska občina 2038 DOLENČICE številka parcele 500/5



Legenda oznak:

- Parcelna meja
- Meja parcelnega dela
- ▨▨▨▨ Meja katastrske občine

Stanje evidence zemljiškega katastra za izbrano parcelo na dan 03.02.2012

Vir podatkov: Geodetska uprava Republike Slovenije
Transakcijska številka: 1200048830338
Izris pripravil/-a: Barbara Bogataj

Izris parcele je izdelan na podlagi evidence zemljiškega katastra, ki jo vodi Geodetska uprava RS in se ne šteje kot potrdilo v smislu 115. člena Zakona o evidentiranju nepremičnin (Uradni list RS, št. 47/2006, 65/2007 - Odločba US in 106/2010 - ZDoh-2H) in Pravilnika o vrstah in vsebini potrdil iz zbirk geodetskih podatkov ter o načinu izkazovanja podatkov (Uradni list RS, št. 22/2007 in 33/2009).