



Številka: 478-03/2011-03

Datum: 9. 3. 2011

ČLANOM OBČINSKEGA SVETA OBČINE GORENJA VAS – POLJANE

Zadeva: PREDLOG SKLEPA OBČINSKEMU SVETU – menjava zemljišča parc. št. 368/3, k.o. Dobje za zemljišče parc. št. 1442/4, k.o. Dobje.

Po zemljišču parc. št. 368/3, k.o. Dobje, ki je v lasti Rešek Mirota, Poljane 46a, Poljane, že poteka kategorizirana javna pot. Lastnik je izrazil željo po menjavi za zemljišče 1442/4, k.o. Dobje, ki je opuščena pot ter javno dobro.

Priloga v gradivu je grafični prikaz zgoraj navedenih zemljišč in mnenje KS Poljane.

Postopek menjave zemljišča bo izveden skladno z Zakonom o stvarnem premoženju države in samoupravnih lokalnih skupnosti. S sprejetjem sklepa o predlagani menjavi zemljišč se parc. št. 1442/4, k.o. Dobje izvzame iz javnega dobra, menjava zemljišč pa se uvrsti v Letni načrt pridobivanja in razpolaganja z nepremičnim premoženjem za leto 2011. Postopek menjave zemljišč se izvede z neposredno pogodbo. Nepremičnina parc. št. 368/3, k.o. Dobje pridobi status zemljišča v splošni rabi in se razglasi za javno dobro.

Stroški izvedbe postopka bremenijo oba lastnika zemljišč.

Predlog sklepa:

Občinski svet občine Gorenja vas – Poljane se strinja z menjavo zemljišča parc. št. 368/3, k.o. Dobje za zemljišče parc. št. 1442/4, k.o. Dobje, ki je javno dobro. Nepremičnina parc. št. 368/3, k.o. Dobje pridobi status zemljišča v splošni rabi in se razglasi za javno dobro. Menjava zemljišč se uvrsti v Letni načrt pridobivanja nepremičnega premoženja za leto 2011 in Letni načrt razpolaganja s stvarnim premoženjem za leto 2011.

Pripravila:
Maja Jurčević



Župan
Milan Čadež, l.r.


kapz

**KRAJEVNA SKUPNOST
POLJANE**
Poljane 77
4223 Poljane

Tel: 51 85 110; 031/708-595
E-mail: kspoljane@volja.net

Št.: 16/11
Datum: 16.02.2011

OBČINA GORENJA VAS-POLJANE
Poljanska c. 87
4224 Gorenja vas



ZADEVA: Mnenje glede menjave zemljišča

Svet KS Poljane je na 3. redni seji, dne 15.02.2011, obravnaval zaprosilo občine za izdajo mnenja glede menjave zemljišč med občino Gorenja vas-Poljane (parc. št. 1442/4, k.o. Dobje- opuščena pot) in zasebnim lastnikom Rešek Miro, Poljane 46a (parc. št. 368/3, k.o. Dobje – že poteka kategorizirana javna pot) (vloga občine št. 478-03/2011-001).

SKLEP: Svet KS Poljane soglasno daje pozitivno mnenje glede menjave zemljišč med občino Gorenja vas-Poljane in zasebnim lastnikom Rešek Miro, Poljane 46a.

Lep pozdrav!



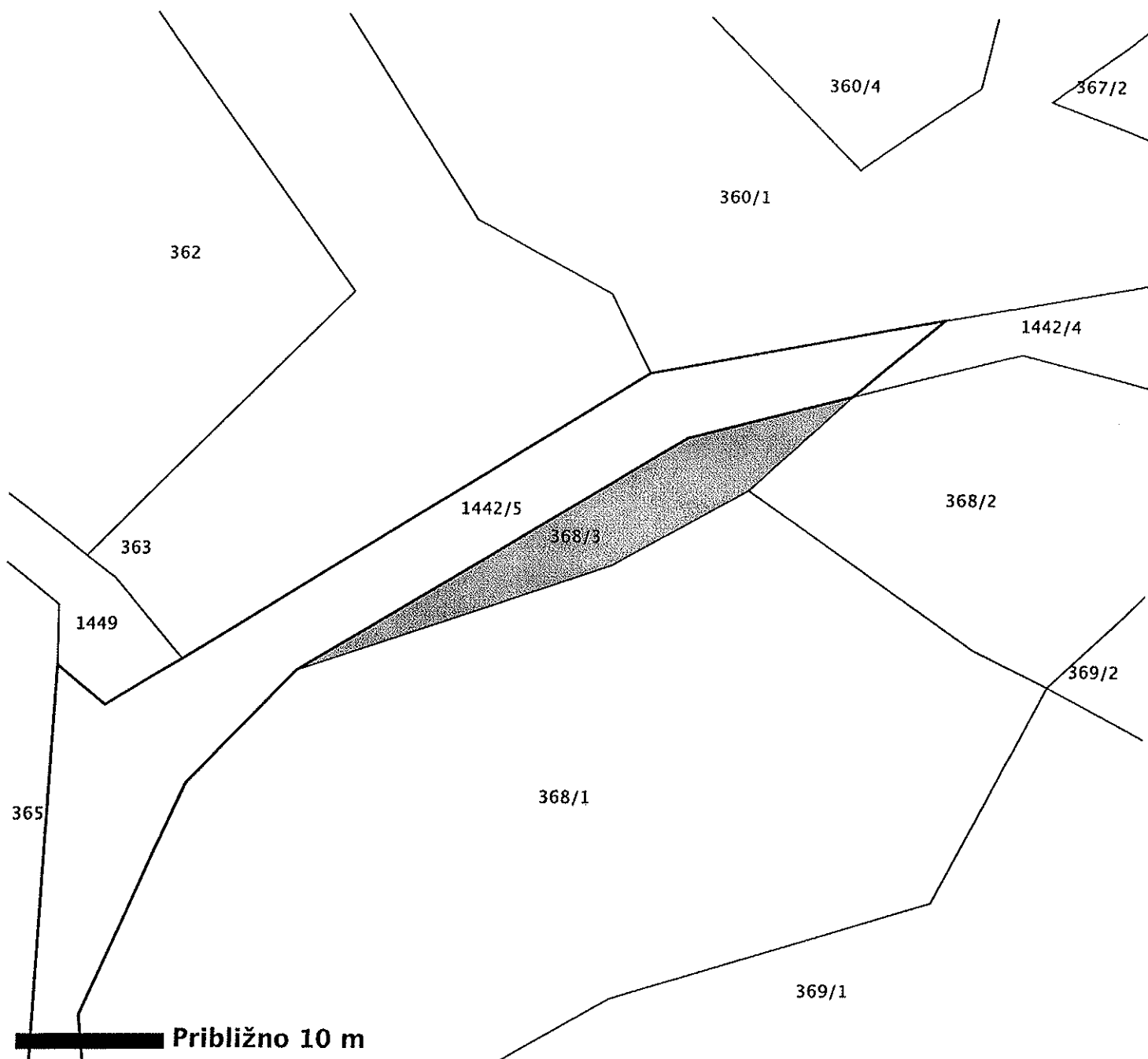
Predsednik sveta KS:
Anton DEBELJAK

A handwritten signature in black ink, appearing to read 'Debeljak', written over the printed name of the chairman.



IZRIS PARCELE

Parcela: katastrska občina 2047 DOBJE številka parcele 368/3



Legenda oznak:

- Parcelna meja
- Meja parcelnega dela
- ■ Meja katastrske občine

Stanje evidence zemljiškega katastra za izbrano parcelo na dan 13.01.2011

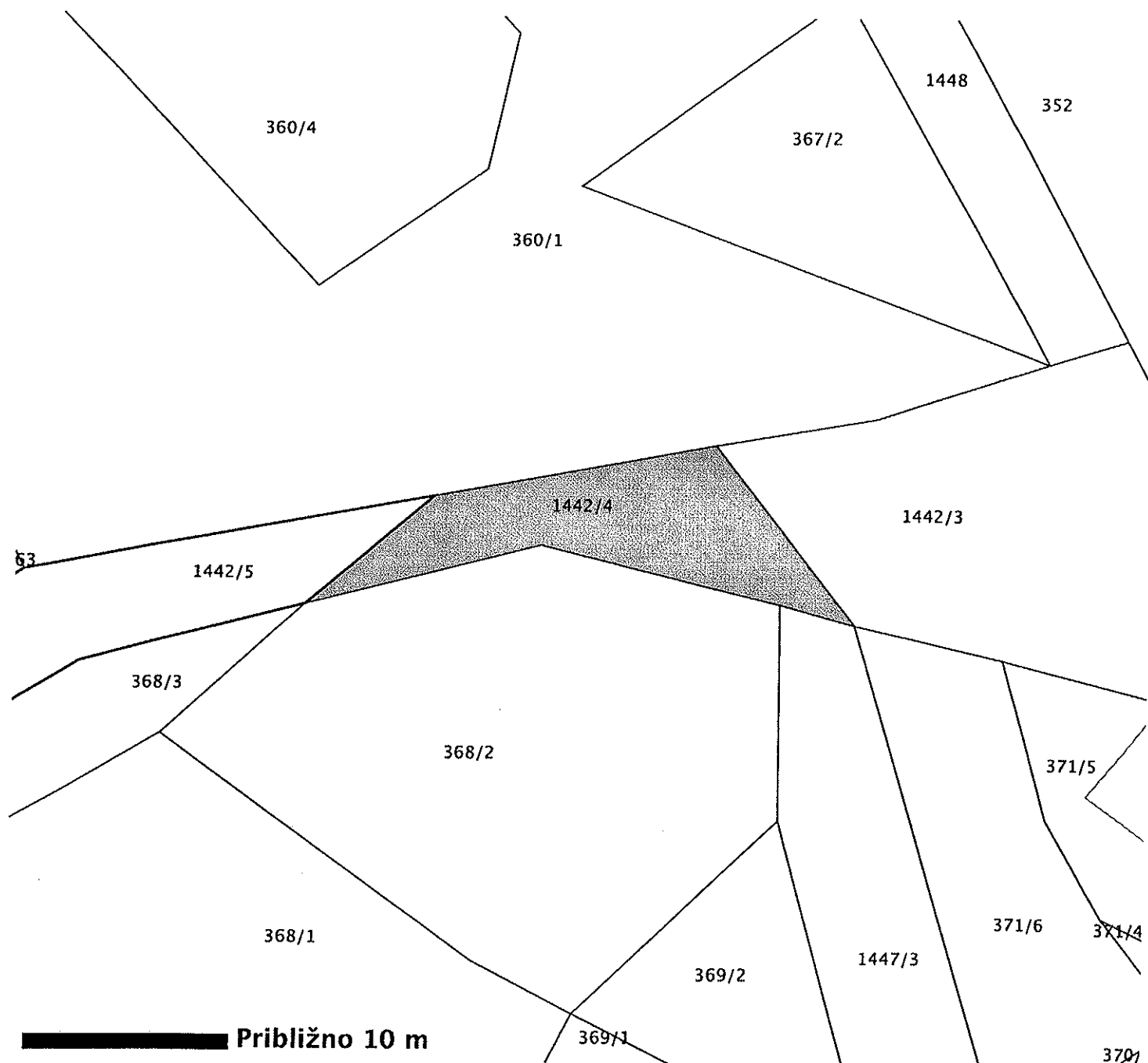
Vir podatkov: Geodetska uprava Republike Slovenije
Transakcijska številka: 1200000946115
Izris pripravil/-a: Barbara Bogataj

Izris parcele je izdelan na podlagi evidence zemljiškega katastra, ki jo vodi Geodetska uprava RS in se ne šteje kot potrdilo v smislu 115. člena Zakona o evidentiranju nepremičnin (Uradni list RS, št. 47/2006 in 65/2007 - Odločba US) in Pravilnika o vrstah in vsebini potrdil iz zbirke geodetskih podatkov ter o načinu izkazovanja podatkov (Uradni list RS, št. 22/2007).



IZRIS PARCELE

Parcela: katastrska občina 2047 DOBJE številka parcele 1442/4



Legenda oznak:

- Parcelna meja
- Meja parcelnega dela
- Meja katastrske občine

Stanje evidence zemljiškega katastra za izbrano parcelo na dan 13.01.2011

Vir podatkov: Geodetska uprava Republike Slovenije
Transakcijska številka: 1200000946096
Izris pripravil/-a: Barbara Bogataj

Izris parcele je izdelan na podlagi evidence zemljiškega katastra, ki jo vodi Geodetska uprava RS in se ne šteje kot potrdilo v smislu 115. člena Zakona o evidentiranju nepremičnin (Uradni list RS, št. 47/2006 in 65/2007 - Odločba US) in Pravilnika o vrstah in vsebini potrdil iz zbirk geodetskih podatkov ter o načinu izkazovanja podatkov (Uradni list RS, št. 22/2007).