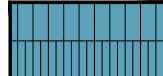




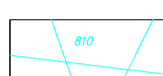






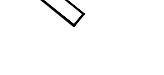










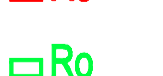



LEGENDA:

-  obstoječi objekti
-  novo predvideni objekti
-  utrjene površine
-  travnate plošče
-  meja območja OPPN
-  obstoječa parcelacija
-  predvidena cesta skozi naselje
-  predvideni oporni zidovi
-  predvidena ureditev gozdnega roba
-  zbirno in odjemno mesto za ostale odpadke
-  ekološki otok
-  uvoz na parcelo
-  uvoz v naselje

obstoječi komunalni vodi:

-  elektro NN vod - nadzemni
-  PTT vod - nadzemni
-  vodovod (Zarobar-Hlavče Njive-Brda)

predvideni komunalni vodi:

-  elektro NN vod - podzemni
-  PTT vod - podzemni
-  vodovod - sekundarni
-  fekalna kanalizacija - interna
-  Po ponikovalnica
-  Zj+Lo zbirni jašek met.vod + lovilec olj
-  H1 nadzemni hidrant
-  Ro elektro razdelilna omarica
-  Ro PTT razdelilna omarica
- MKČN mala komunalna čistilna naprava

naročnik: TEREZIJA PREVODNIK
Zminec 5a, 4220 Škofja Loka

izdelovalec: DOMPLAN d.d.

projekt št.: UD 449 - 68 - 12

merilo: 1 : 500

datum: junij 2013

Občinski podrobni prostorski načrt za del območja urejanja GRV 20-11 Gorenja vas - Praprotnica (zahodni del)

ZASNOVA PROJEKTHNIH UREDITEV PROMETNE, ENERGETSKE IN KOMUNALNE INFRASTRUKTURE