



















LEGENDA

-  OBMOČJE OPPN
-  PARCELACIJA (OBSTOJEČE)
-  ROB GOZDA
-  NOVOPREDVIDENI OBJEKTI
-  UTRJENE POVRŠINE
-  ZELENE POVRŠINE
-  OPORNI ZIDOVI
-  SLEME OBJEKTA
-  VHOD
-  DOVOZ
-  F.T. ○ FIKSNA TOČKA



- LEGENDA
-  1.PARC_MEJE_MUP
 -  13.PTTNADZ
 -  16.DGRAJA
 -  OPORNI ZID
 -  PARC_MEJE_IZ_DKN
 -  PARC_MEJE_UREJENE



	Načrtovalec:	Naročnik:	Prilavljavec:	Naziv akta:	Št. projekta:	Faza:	Datum:	Merilo:	Vsebina:
	Pravi kot d.o.o.	Robert Hribernik, Janko Potočnik	Občina Gorenja vas - Poljane	OPPN POH51-2 - počitniški objekti	166POH/12	DOPOLNJEN OSNUTEK	maj 2013	1:500	LEGA OBJEKTOV NA ZEMLJIŠČIH IN USMERITVE ZA PROJEKTIRANJE