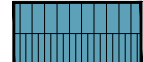


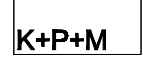








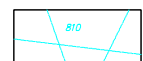




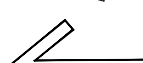





LEGENDA:

-  obstoječi objekti
-  novo predvideni objekti
-  označba za samostojne enostanovanjske objekte
-  označba za enostanovanjske objekte z apartmaji
-  označba za bunker Rupnikove linije
-  max. višinski gabariti
-  kote kleti objektov
-  GM-gradbena meja
-  fiksna točka objekta
-  utrjene površine
-  grmovnice
-  drevesa
-  obstoječi gozdni rob
-  meja območja OPPN
-  obstoječa parcelacija
-  predvidena cesta skozi naselje
-  predvideni oporni zidovi
-  predvidena ureditev gozdnega roba
-  zbirno in odjemno mesto za ostale odpadke
-  ekološki otok
-  uvoz na parcelo
-  uvoz v naselje

naročnik: TEREZIJA PREVODNIK
Zminec 5a, 4220 Škofja Loka

izdelovalec: DOMPLAN d.d.

projekt št.: UD 449 - 68 - 12

merilo: 1 : 500

datum: september 2012

Občinski podrobni prostorski načrt za del območja urejanja GRV 20-11 Gorenja vas - Praprotnica (zahodni del)

LEGA OBJEKTOV NA ZEMLJIŠČIH IN USMERITVE ZA PROJEKTIRANJE