




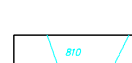


















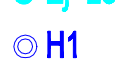

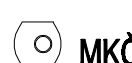
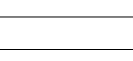


### LEGENDA:

-  obstoječi objekti
-  novo predvideni objekti
-  utrjene površine
-  travnate plošče
-  meja območja OPPN
-  obstoječa parcelacija
-  predvidena cesta skozi naselje
-  predvideni oporni zidovi
-  predvidena ureditev gozdnega roba
-  zbirno in odjemno mesto za ostale odpadke
-  ekološki otok
-  uvoz na parcelo
-  uvoz v naselje

### obstoječi komunalni vodi:

-  elektro NN vod - nadzemni
-  PTT vod - nadzemni
-  vodovod (Zarobar-Hlavče Njive-Brda)

### predvideni komunalni vodi:

-  elektro NN vod - podzemni
-  PTT vod - podzemni
-  vodovod - sekundarni
-  fekalna kanalizacija - interna
-  P<sub>o</sub> ponikovalnica
-  Z<sub>i</sub>+L<sub>o</sub> zbirni jašek met.vod + lovilec olj
-  H<sub>1</sub> nadzemni hidrant
-  R<sub>o</sub> elektro razdelilna omarica
-  PTT razdelilna omarica
-  MKČN mala komunalna čistilna naprava

naročnik: TEREZIJA PREVODNIK  
Zminec 5a, 4220 Škofja Loka

izdelovalec: DOMPLAN d.d.

projekt št.: UD 449 - 68 - 12

merilo: 1 : 500

datum: september 2012

## Občinski podrobni prostorski načrt za del območja urejanja GRV 20-11 Gorenja vas - Praprotnica (zahodni del)

### ZASNOVA PROJEKTHNIH UREDITEV PROMETNE, ENERGETSKE IN KOMUNALNE INFRASTRUKTURE