



Številke zadev: 478-015/2023, 478-012/2024, 478-032/2023

Datum: 29. 3. 2024

**OBČINSKEMU SVETU  
OBČINE GORENJA VAS – POLJANE**

Zadeva: **Predlog Skleпов o odvzemu statusa grajenega javnega dobra**

**I. Pravna podlaga**

262. člen Zakona o urejanju prostora (Uradni list RS, št. 199/21, 18/23–ZDU-10, 78/23–ZUNPEOVE, 95/23–ZIUOPZP in 23/24, v nadaljevanju ZUreP-3) določa pogoje za odvzem statusa grajenega javnega dobra. Status grajenega javnega dobra preneha, če je zemljišče, objekt oziroma njegov del v celoti uničen in ga ni mogoče obnoviti in je zato onemogočena njegova splošna raba oziroma status grajenega javnega dobra lahko preneha tudi, če se uredi zemljišče ali zgradi drug objekt z enakim namenom splošne rabe, zaradi česar se lahko odvzame status na prvotnem javnem dobru.

Za izvedbo postopka odvzema statusa grajenega javnega dobra se smiselno uporablja 260. člen ZUreP-3, ki ureja postopek pridobitve statusa grajenega javnega dobra.

Status grajenega javnega dobra se odvzame z **ugotovitveno odločbo**, ki jo na podlagi sklepa občinskega sveta po uradni dolžnosti izda občinska uprava. Občinski svet sprejme sklep na predlog župana.

**II. Predmet zahteve za odvzem statusa grajenega javnega dobra**

Na podlagi navedenega župan predlaga občinskemu svetu, da se s predlaganim sklepom odvzame status grajenega javnega dobra na naslednjih nepremičninah:

- parc. št. 1212/7 k.o. Lučine,
- parc. št. 1399/16, 1438/5 in 1438/6 k.o. Gorenja vas,
- parc. št. 2059/3, 2057/2, 2062/2 in 2058 k.o. Hotavlje.

**III. Obrazložitev predloga za odvzem statusa grajenega javnega dobra**

**a) parc. št. 1212/7 k.o. Lučine**

Občina Gorenja vas – Poljane je prejela vlogo občana za zamenjavo zemljišča parc. št. 1212/7 k.o. Lučine, opuščene grajenega javnega dobra v Zadobju. Po ukinitvi statusa javnega dobra na parc. št. 1212/7 k.o. Lučine bo izvedena menjava zemljišč, in sicer za zemljiške parcele št. 662/22, 662/19, 662/17 in 637/12 k.o. Lučine preko katerih poteka del kategorizirane javne poti JP 600841 Kremenik – Premetovc in lokalne ceste LC 100131 Poljane – Bukov vrh - Lučine. Z vidika varstva cest je možna odsvojitve zemljišča, ki je opuščeno javno dobro, saj preko tega zemljišča javna pot več ne poteka.

Pozitivno mnenje glede predlaganega odvzema statusa grajenega javnega dobra je podal Svet krajevne skupnosti Lučine na seji 9. 11. 2023.

**b) parc. št. 1399/16, 1438/5 in 1438/6 k.o. 2057 Gorenja vas**

Občina Gorenja vas – Poljane je prejela vlogo občanke za zamenjavo zemljišč parc. št. 1399/16, 1438/5 in 1438/6 k.o. 2057 Gorenja vas, opuščene grajenega javnega dobra v Lajšah nad Gorenjo vasjo. Po ukinitvi

statusa javnega dobra bo izvedena menjava zemljišč, in sicer za zemljiške parcele preko katerih potekata dela kategoriziranih javnih poti JP 600311 Rjavc – Žirovski Vrh in JP 600581 Lajše – Kamnolom (parc. št. 1147/14, 1147/12, 1147/13 in 1141/4 k.o. 2057 Gorenja vas). Z vidika varstva cest je možna odsvojitvev zemljišč, ki so opuščeno javno dobro, saj preko teh zemljišč javna pot več ne poteka.

Pozitivno mnenje glede predlaganega odvzema statusa grajenega javnega dobra je podal Svet krajevne skupnosti Gorenja vas na seji 27. 3. 2024.

**c) parc. št. 2059/3, 2057/2, 2062/2 in 2058 k.o. Hotavlje**

Občina Gorenja vas – Poljane je prejela vlogo občana za zamenjavo zemljišča parc. št. 2059/3, 2057/2, 2062/2 in 2058 k.o. Hotavlje, opuščenega grajenega javnega dobra v Čabračah. Po ukinitvi statusa javnega dobra bo izvedena menjava zemljišč, in sicer za zemljiške parcele št. 1563/2, 1566/4, 1575/4 in 1566/2 k.o. Hotavlje preko katerih poteka del kategorizirane javne poti JP 600451 Čabrace-Likar-Zarob. Z vidika varstva cest je možna odsvojitvev zemljišč, ki so opuščeno javno dobro, saj preko teh zemljišč javna pot več ne poteka.

Pozitivno mnenje glede predlaganega odvzema statusa grajenega javnega dobra je podal Svet krajevne skupnosti Gorenja vas na seji 27. 3. 2024.

#### **IV. Predlog Sklepa o odvzemu statusa grajenega javnega dobra**

Iz obrazložitvev zahteve izhaja, da nepremičnine:

- parc. št. 1212/7 k.o. Lučine,
- parc. št. 1399/16, 1438/5 in 1438/6 k.o. Gorenja vas,
- parc. št. 2059/3, 2057/2, 2062/2 in 2058 k.o. Hotavlje

več ne služijo javni rabi, zato je podeljeni status grajenega javnega dobra na teh nepremičninah izgubil na svojem pomenu.

Zato župan občine Gorenja vas – Poljane Občinskemu svetu občine Gorenja vas – Poljane predlaga, da sprejme naslednji

#### **Sklep:**

**Občinski svet občine Gorenja vas – Poljane sprejme Sklepe o odvzemu statusa grajenega javnega dobra za nepremičnine:**

- parc. št. 1212/7 k.o. Lučine,
- parc. št. 1399/16, 1438/5 in 1438/6 k.o. Gorenja vas,
- parc. št. 2059/3, 2057/2, 2062/2 in 2058 k.o. Hotavlje

**v predloženem besedilu.**

Pripravila:

Barbara Bogataj

viš. svet. za spl. in pr. zadeve



Milan Čadež  
župan



Priloge:

- predlog Sklepov o odvzemu statusa javnega dobra
- izpiski iz zemljiškega katastra/zemljiške knjige z izrisom parcel ter ortofoto posnetek nepremičnin na katerih se odvzame status javnega dobra
- soglasja krajevnih skupnosti

Na podlagi 262. člena v zvezi z 260. členom Zakona o urejanju prostora (Uradni list RS, št. 199/21, 18/23–ZDU-10, 78/23–ZUNPEOVE, 95/23–ZIUOPZP in 23/24) in 17. člena Statuta Občine Gorenja vas – Poljane (Uradni list RS, št. 85/13, 48/15 in 31/17) je Občinski svet občine Gorenja vas – Poljane na .... redni seji, ....., sprejel

**Sklep  
o odvzemu statusa grajenega javnega dobra**

1. člen

Odvzame se status grajenega javnega dobra na nepremičnini:

- parc. št. 1212/7 k.o. Lučine.

2. člen

Na nepremičnini iz prejšnjega člena pridobi lastninsko pravico Občina Gorenja vas – Poljane, matična številka: 5883261000, do 1/1.

3. člen

Po uveljavitvi tega sklepa občinska uprava občine Gorenja vas – Poljane izda ugotovitveno odločbo o odvzemu statusa grajenega javnega dobra na nepremičnini iz 1. člena tega sklepa.

4. člen

Po pravnomočnosti odločbe iz prejšnjega člena občinska uprava pošlje odločbo pristojnemu sodišču, ki po uradni dolžnosti, pri nepremičnini iz 1. člena tega sklepa v zemljiški knjigi izbriše zaznambo o javnem dobrem.

5. člen

Ta sklep začne veljati naslednji dan po objavi v Uradnem listu Republike Slovenije.

Številka: 478-015/2023-  
Gorenja vas,

Župan  
Občine Gorenja vas - Poljane  
Milan Čadež

Na podlagi 262. člena v zvezi z 260. členom Zakona o urejanju prostora (Uradni list RS, št. 199/21, 18/23–ZDU-10, 78/23–ZUNPEOVE, 95/23–ZIUOPZP in 23/24) in 17. člena Statuta Občine Gorenja vas – Poljane (Uradni list RS, št. 85/13, 48/15 in 31/17) je Občinski svet občine Gorenja vas – Poljane na .... redni seji, ....., sprejel

**Sklep  
o odvzemu statusa grajenega javnega dobra**

1. člen

Odvzame se status grajenega javnega dobra na nepremičninah:

- parc. št. 1399/16, 1438/5 in 1438/6 k.o. 2057 Gorenja vas.

2. člen

Na nepremičninah iz prejšnjega člena pridobi lastninsko pravico Občina Gorenja vas – Poljane, matična številka: 5883261000, do 1/1.

3. člen

Po uveljavitvi tega sklepa občinska uprava občine Gorenja vas – Poljane izda ugotovitveno odločbo o odvzemu statusa grajenega javnega dobra na nepremičninah iz 1. člena tega sklepa.

4. člen

Po pravnomočnosti odločbe iz prejšnjega člena občinska uprava pošlje odločbo pristojnemu sodišču, ki po uradni dolžnosti, pri nepremičninah iz 1. člena tega sklepa v zemljiški knjigi izbriše zaznambo o javnem dobrem.

5. člen

Ta sklep začne veljati naslednji dan po objavi v Uradnem listu Republike Slovenije.

Številka: 478-012/2024-  
Gorenja vas,

Župan  
Občine Gorenja vas - Poljane  
Milan Čadež

Na podlagi 262. člena v zvezi z 260. členom Zakona o urejanju prostora (Uradni list RS, št. 199/21, 18/23–ZDU-10, 78/23–ZUNPEOVE, 95/23–ZIUOPZP in 23/24) in 17. člena Statuta Občine Gorenja vas – Poljane (Uradni list RS, št. 85/13, 48/15 in 31/17) je Občinski svet občine Gorenja vas – Poljane na .... redni seji, ....., sprejel

**Sklep  
o odvzemu statusa grajenega javnega dobra**

1. člen

Odvzame se status grajenega javnega dobra na nepremičnini:

- parc. št. 2059/3, 2057/2, 2062/2 in 2058 k.o. Hotavlje.

2. člen

Na nepremičnini iz prejšnjega člena pridobi lastninsko pravico Občina Gorenja vas – Poljane, matična številka: 5883261000, do 1/1.

3. člen

Po uveljavitvi tega sklepa občinska uprava občine Gorenja vas – Poljane izda ugotovitveno odločbo o odvzemu statusa grajenega javnega dobra na nepremičnini iz 1. člena tega sklepa.

4. člen

Po pravnomočnosti odločbe iz prejšnjega člena občinska uprava pošlje odločbo pristojnemu sodišču, ki po uradni dolžnosti, pri nepremičnini iz 1. člena tega sklepa v zemljiški knjigi izbriše zaznambo o javnem dobrem.

5. člen

Ta sklep začne veljati naslednji dan po objavi v Uradnem listu Republike Slovenije.

Številka: 478-032/2023-  
Gorenja vas,

Župan  
Občine Gorenja vas - Poljane  
Milan Čadež

Informacijski sistem eZK  
Redni izpis iz zemljiške knjige  
čas izdelave izpisa: 26.3.2024 - 10:57:24

**Nepremičnina**

<b>tip nepremičnine:</b>	1 - zemljiška parcela
<b>vir ID znaka:</b>	1 - zemljiški kataster
<b>ID znak:</b>	parcela 2059 1212/7
<b>katastrska občina 2059 LUČINE parcela 1212/7 (ID 7269213)</b>	

**Plombe:**

Z nepremičnino ni povezana nobena zemljiškoknjižna zadeva, o kateri še ni pravnomočno odločeno.

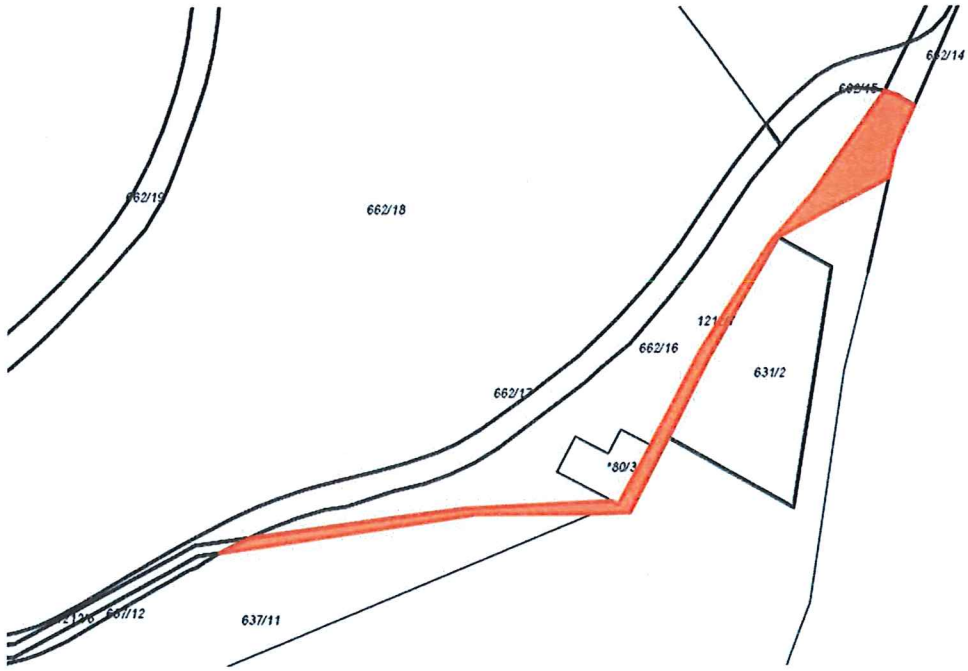

Če je lastninska pravica na nepremičnini omejena z izvedeno pravico / zaznambo in nepremičnina, ki je predmet tega izpisa, pri tej izvedeni pravici / zaznambi ni glavna nepremičnina, glede morebitnih zemljiškoknjižnih zadev, o katerih še ni pravnomočno odločeno, za izbris te izvedene pravice / zaznambe, njen prenos ali vpis oziroma izbris sekundarne zaznambe pri tej izvedeni pravici / zaznambi, glej izpis za glavno nepremičnino (drugi in tretji odstavek 134. člena ZZK-1).

**Osnovni pravni položaj nepremičnine:**

<b>ID osnovnega položaja:</b>	22635865
<b>vrsta osnovnega položaja:</b>	101 - vknjižena lastninska pravica
<b>delež:</b>	1/1
<b>imetnik:</b>	
1. EMŠO:	podatek ni vpisan
osebno ime:	Javno dobro
naslov:	

**omejitve:**

Vpisana ni nobena pravica ali pravno dejstvo, ki omejuje lastninsko pravico na nepremičnini



Krajevna skupnost Lučine  
Lučine 11  
4224 Gorenja vas



OBČINA  
GORENJA VAS - POLJANE

Občina Gorenja vas – Poljane  
Poljanska cesta 87

4224 Gorenja vas

Prejeto: 28-03-2024	Sig. znak:
Vrednost:	Priloge:
Šifra zadeve: 478-015/2023-2	

**Sklep: Izdaja soglasja v postopku ukinitve javnega dobra**

Svet KS Lučine je na 4. seji sveta KS Lučine, dne 9.11.2023 obravnaval zaprosilo za mnenje v postopku ukinitve javnega dobro ter sprejel sklep, da se izda soglasje postopku ukinitve javnega dobra pri delu zemljiške parcele parc.št. 1212/7 k.o. Lučine.

Lučine, 26.3.2024

Predsednik sveta KS:  
Stanislav Bizovičar





Informacijski sistem eZK  
Redni izpis iz zemljiške knjige  
čas izdelave izpisa: 26.3.2024 - 11:02:38

**Nepremičnina**

**tip nepremičnine:** 1 - zemljiška parcela  
**vir ID znaka:** 1 - zemljiški kataster  
**ID znak:** parcela 2057 1399/16  
**katastrska občina 2057 GORENJA VAS parcela 1399/16 (ID 7398321)**

**Plombe:**

Z nepremičnino ni povezana nobena zemljiškoknjižna zadeva, o kateri še ni pravnomočno odločeno.

Če je lastninska pravica na nepremičnini omejena z izvedeno pravico / zaznambo in nepremičnina, ki je predmet tega izpisa, pri tej izvedeni pravici / zaznambi ni glavna nepremičnina, glede morebitnih zemljiškoknjižnih zadev, o katerih še ni pravnomočno odločeno, za izbris te izvedene pravice / zaznambe, njen prenos ali vpis oziroma izbris sekundarne zaznambe pri tej izvedeni pravici / zaznambi, glej izpis za glavno nepremičnino (drugi in tretji odstavek 134. člena ZZK-1).

**Osnovni pravni položaj nepremičnine:**

**ID osnovnega položaja:** 23778497  
**vrsta osnovnega položaja:** 101 - vknjižena lastninska pravica  
**delež:** 1/1  
**imetnik:**  
1. EMŠO: podatek ni vpisan  
osebno ime: Javno dobro  
naslov:

**omejitve:**

Vpisana ni nobena pravica ali pravno dejstvo, ki omejuje lastninsko pravico na nepremičnini

Uporabnik: BBOGATAJ  
Transakcijska številka: 1101380744323

Torek, 26 Marec, 2024 11:03:44

Opisni podatki o parceli:

Podatki o parceli:

Katastrska občina	Parcelna številka	Površina parcele [m <sup>2</sup> ]	Urejena parcela	Katastrski dohodek [EUR]	Datum zadnje spremembe
2057 GORENJA VAS	1438/5	48	DA	0,33	05.08.2014

Podatki o dejanski rabi parcele - veljavno stanje:

Šifra dejanske rabe	Naziv dejanske rabe	Delež površine dejanske rabe [%]
10	kmetijska zemljišča brez trajnih nasadov	100,0

Prikaži podatke o dejanski rabi parcele - zgodovinsko stanje

Bonitetne točke	22
Površina zemljišča z bonitetnimi točkami [m <sup>2</sup> ]	48

Podatki o lastnikih in upravljavcih parcele:

Priimek in ime / Naziv	Naslov / Sedež	Leto rojstva / matična številka	Delež	Status
OBČINA GORENJA VAS-POLJANE	Gorenja vas, Poljanska cesta 87, 4224 Gorenja vas	5883261	/	Začasni upravljavec
JAVNO DOBRO	Naslov ne obstaja.	9999530000036	1/1	Lastnik

Opisni podatki o parceli:

Podatki o parceli:

Katastrska občina	Parcelna številka	Površina parcele [m <sup>2</sup> ]	Urejena parcela	Katastrski dohodek [EUR]	Datum zadnje spremembe
2057 GORENJA VAS	1438/6	51	DA	0,00	05.08.2014

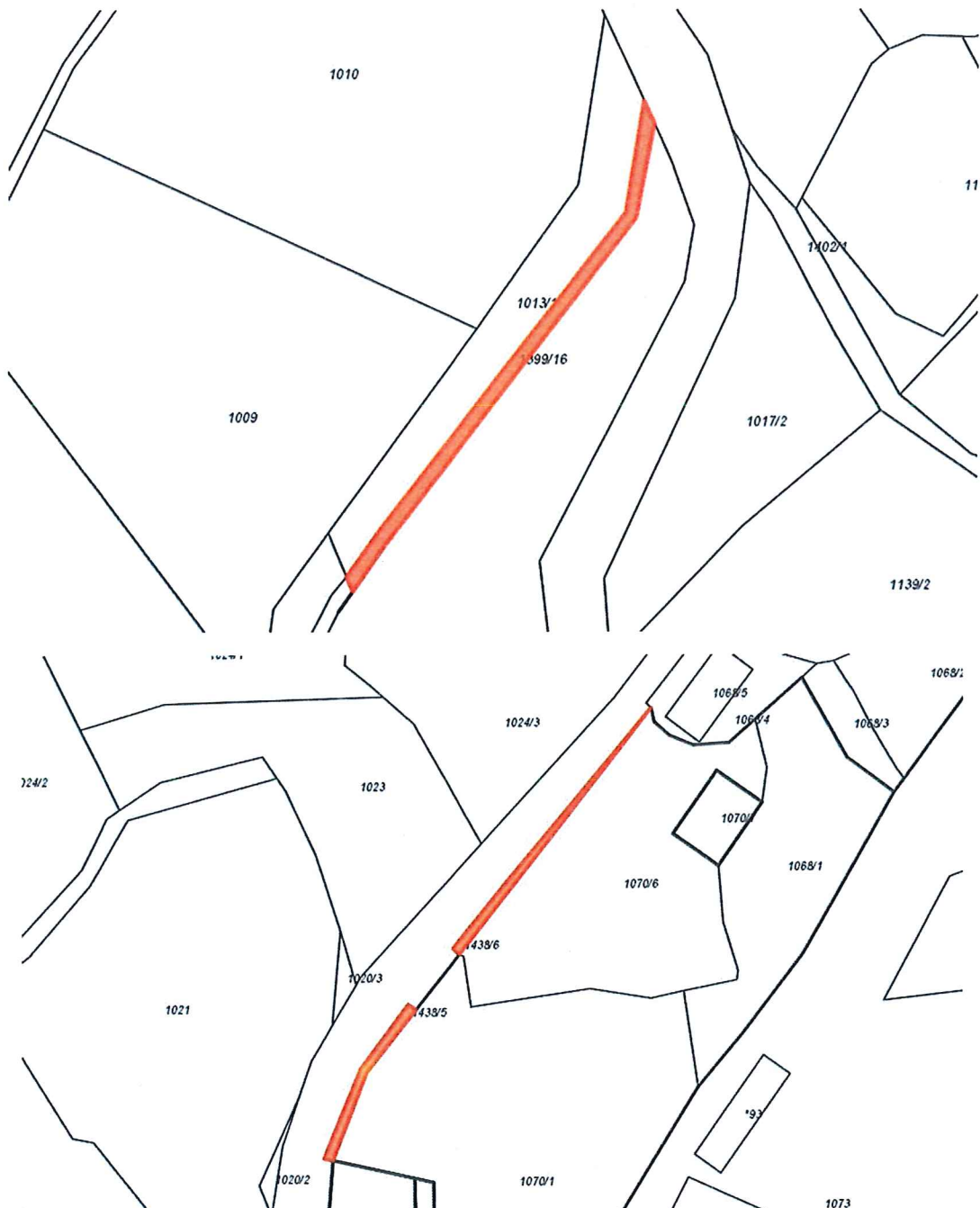
Podatki o dejanski rabi parcele - veljavno stanje:


Šifra dejanske rabe	Naziv dejanske rabe	Delež površine dejanske rabe [%]
90	nedoločena raba	100,0

Prikaži podatke o dejanski rabi parcele - zgodovinsko stanje

Podatki o lastnikih in upravljavcih parcele:

Ime / Naziv	Naslov / Sedež	Leto rojstva / matična številka	Delež	Status
OBCINA GORENJA VAS-POLJANE	Gorenja vas, Poljanska cesta 87, 4224 Gorenja vas	5883261	/	Začasni upravljavec
JAVNO DOBRO	Naslov ne obstaja.	9999530000036	1/1	Lastnik





**KRAJEVNA SKUPNOST  
GORENJA VAS  
Poljanska cesta 87  
4224 GORENJA VAS**

Datum: 28. 3. 2024

**OBČINA GORENJA VAS - POLJANE  
Poljanska cesta 87  
4224 GORENJA VAS**



OBČINA  
GORENJA VAS - POLJANE

Prejeto:	28-03-2024	Sig. znak:
Vrednost:	Priloge:	
Šifra zadeve:	478-012	2024-2

**I Z P I S E K**  
**sklepa 6. redne seje sveta KS Gorenja vas,**  
**ki je bila dne 27. 3. 2024**

Svet Krajevne skupnosti Gorenja vas je na svoji 6. redni seji, dne 27. 3. 2024, obravnaval predlog občine GVP, št. 478-012/2024-1, dne 18. 3. 2024 za posredovanje mnenja glede odvzema statusa javnega dobra pri zemljiških parcelah št. 1399/16, 1438/5 in 1438/6, vse k. o. Gorenja vas.

Navedene zemljiške parcele, kot je razvidno s priloženih grafik, predstavljata traso opuščene grajenega javnega dobra v Lajšah nad Gorenjo vasjo, po katerem cesta več ne poteka. Po ukinitvi statusa javnega dobra bo izvedena menjava zemljišč, in sicer za zemljiške parcele preko katerih potekata dela kategorizirani javni poti JP št. 600311 Rjavc – Žirovski vrh in JP št. 600581 Lajše – Kamnolom (parc. št. 1147/14, 1147/12, 1147/13 in 1141/4, k. o. Gorenja vas).

**SKLEP :**

Svet KS daje pozitivno mnenje za odvzem statusa javnega dobra na delu zemljišč parcel št. 1399/16, 1438/5 in 1438/6, vse k. o. Gorenja vas, ki se nahaja na območju naselja Lajše nad Gorenjo vasjo.

Prav tako svet KS Gorenja vas soglašajo z izvedeno menjavo zemljišč, in sicer za zemljiške parcele preko katerih potekata del kategorizirane javne poti JP št. 600311 Rjavc – Žirovski vrh in JP št. 600581 Lajše – Kamnolom (parc. št. 1147/14, 1147/12, 1147/13 in 1141/4, k. o. Gorenja vas).

Predsednik sveta KS  
Gorenja vas  
Dušan Podobnik, l. r.



Informacijski sistem eZK  
Redni izpis iz zemljiške knjige  
čas izdelave izpisa: 26.3.2024 - 11:09:45

**Nepremičnina**

tip nepremičnine: 1 - zemljiška parcela  
vir ID znaka: 1 - zemljiški kataster  
ID znak: parcela 2049 2059/3  
katastrska občina 2049 HOTAVLJE parcela 2059/3 (ID 7328300)

**Plombe:**

Z nepremičnino ni povezana nobena zemljiškoknjižna zadeva, o kateri še ni pravnomočno odločeno.

Če je lastninska pravica na nepremičnini omejena z izvedeno pravico / zaznambo in nepremičnina, ki je predmet tega izpisa, pri tej izvedeni pravici / zaznambi ni glavna nepremičnina, glede morebitnih zemljiškoknjižnih zadev, o katerih še ni pravnomočno odločeno, za izbris te izvedene pravice / zaznambe, njen prenos ali vpis oziroma izbris sekundarne zaznambe pri tej izvedeni pravici / zaznambi, glej izpis za glavno nepremičnino (drugi in tretji odstavek 134. člena ZZZK-1).

**Osnovni pravni položaj nepremičnine:**

ID osnovnega položaja: 23188718  
vrsta osnovnega položaja: 101 - vknjižena lastninska pravica  
delež: 1/1  
imetnik:  
1. EMŠO: podatek ni vpisan  
osebno ime: JAVNO DOBRO  
naslov:  
omejitve:  
Vpisana ni nobena pravica ali pravno dejstvo, ki omejuje lastninsko pravico na nepremičnini

Informacijski sistem eZK  
Redni izpis iz zemljiške knjige  
čas izdelave izpisa: 26.3.2024 - 11:10:14

**Nepremičnina**

tip nepremičnine: 1 - zemljiška parcela  
vir ID znaka: 1 - zemljiški kataster  
ID znak: parcela 2049 2057/2  
katastrska občina 2049 HOTAVLJE parcela 2057/2 (ID 7328257)

**Plombe:**

Z nepremičnino ni povezana nobena zemljiškoknjižna zadeva, o kateri še ni pravnomočno odločeno.

Če je lastninska pravica na nepremičnini omejena z izvedeno pravico / zaznambo in nepremičnina, ki je predmet tega izpisa, pri tej izvedeni pravici / zaznambi ni glavna nepremičnina, glede morebitnih zemljiškoknjižnih zadev, o katerih še ni pravnomočno odločeno, za izbris te izvedene pravice / zaznambe, njen prenos ali vpis oziroma izbris sekundarne zaznambe pri tej izvedeni pravici / zaznambi, glej izpis za glavno nepremičnino (drugi in tretji odstavek 134. člena ZZZK-1).

**Osnovni pravni položaj nepremičnine:**

ID osnovnega položaja: 23188672  
vrsta osnovnega položaja: 101 - vknjižena lastninska pravica  
delež: 1/1  
imetnik:  
1. EMŠO: podatek ni vpisan  
osebno ime: JAVNO DOBRO  
naslov:  
omejitve:  
Vpisana ni nobena pravica ali pravno dejstvo, ki omejuje lastninsko pravico na nepremičnini

Informacijski sistem eZK  
Redni izpis iz zemljiške knjige

čas izdelave izpisa: 26.3.2024 - 11:10:42

**Nepremičnina**

tip nepremičnine: 1 - zemljiška parcela  
vir ID znaka: 1 - zemljiški kataster  
ID znak: parcela 2049 2062/2  
katastrska občina 2049 HOTAVLJE parcela 2062/2 (ID 7328295)

**Plombe:**

Z nepremičnino ni povezana nobena zemljiškoknjižna zadeva, o kateri še ni pravnomočno odločeno.

Če je lastninska pravica na nepremičnini omejena z izvedeno pravico / zaznambo in nepremičnina, ki je predmet tega izpisa, pri tej izvedeni pravici / zaznambi ni glavna nepremičnina, glede morebitnih zemljiškoknjižnih zadev, o katerih še ni pravnomočno odločeno, za izbris te izvedene pravice / zaznambe, njen prenos ali vpis oziroma izbris sekundarne zaznambe pri tej izvedeni pravici / zaznambi, glej izpis za glavno nepremičnino (drugi in tretji odstavek 134. člena ZZK-1).

**Osnovni pravni položaj nepremičnine:**

ID osnovnega položaja: 23188713  
vrsta osnovnega položaja: 101 - vknjižena lastninska pravica  
delež: 1/1  
imetnik:  
1. EMŠO: podatek ni vpisan  
osebno ime: JAVNO DOBRO  
naslov:  
omejitve:  
Vpisana ni nobena pravica ali pravno dejstvo, ki omejuje lastninsko pravico na nepremičnini

Informacijski sistem eZK  
Redni izpis iz zemljiške knjige

čas izdelave izpisa: 26.3.2024 - 11:11:26

**Nepremičnina**

tip nepremičnine: 1 - zemljiška parcela  
vir ID znaka: 1 - zemljiški kataster  
ID znak: parcela 2049 2058  
katastrska občina 2049 HOTAVLJE parcela 2058 (ID 4586153)

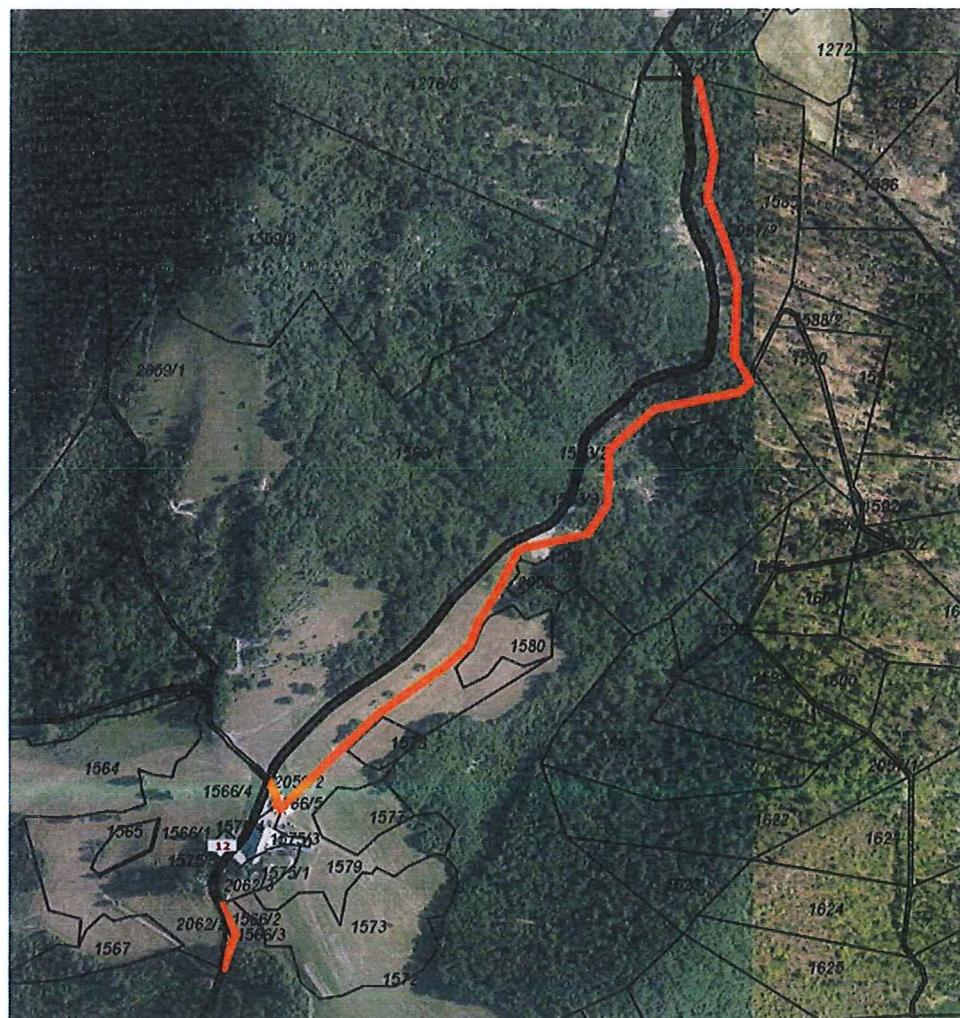
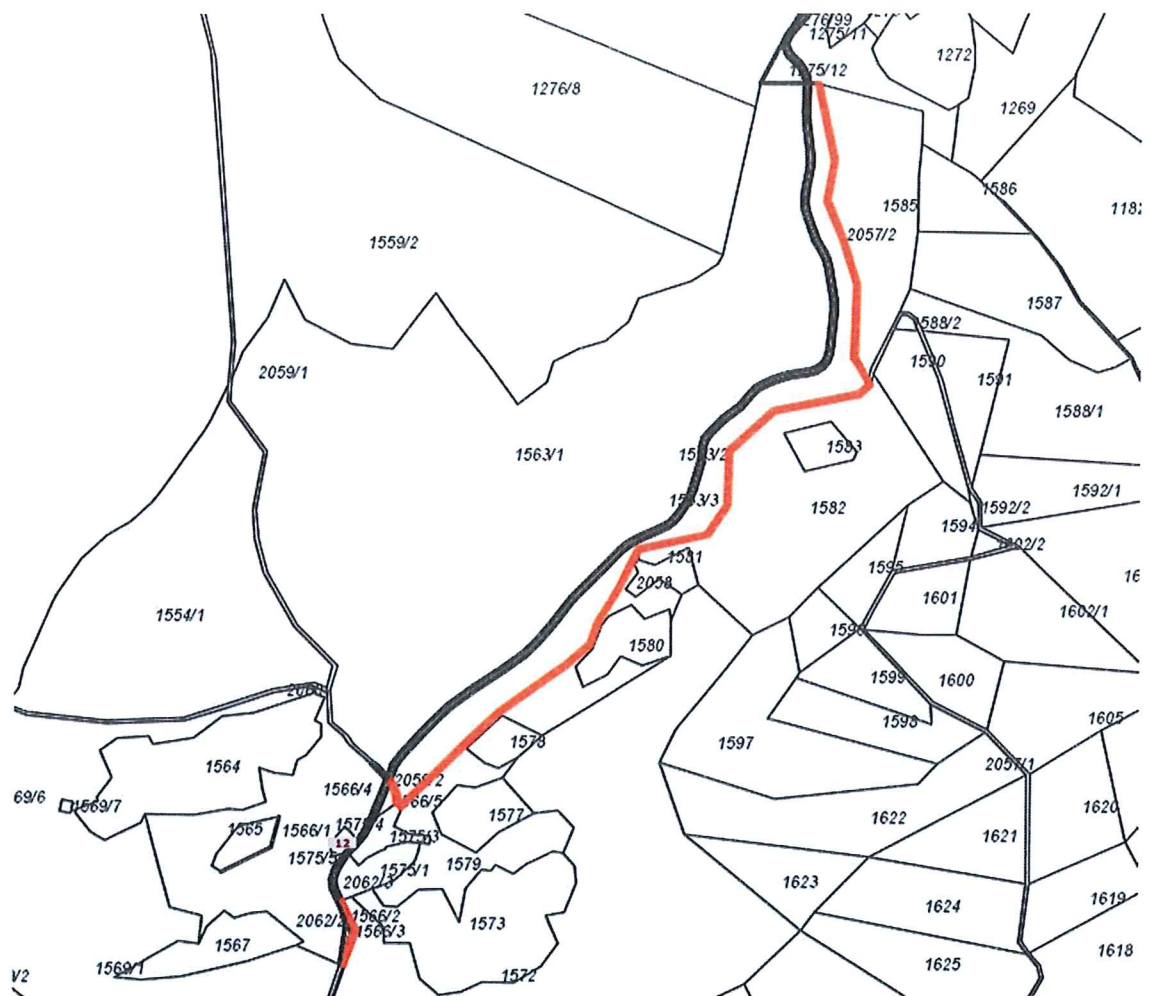
**Plombe:**

Z nepremičnino ni povezana nobena zemljiškoknjižna zadeva, o kateri še ni pravnomočno odločeno.

Če je lastninska pravica na nepremičnini omejena z izvedeno pravico / zaznambo in nepremičnina, ki je predmet tega izpisa, pri tej izvedeni pravici / zaznambi ni glavna nepremičnina, glede morebitnih zemljiškoknjižnih zadev, o katerih še ni pravnomočno odločeno, za izbris te izvedene pravice / zaznambe, njen prenos ali vpis oziroma izbris sekundarne zaznambe pri tej izvedeni pravici / zaznambi, glej izpis za glavno nepremičnino (drugi in tretji odstavek 134. člena ZZK-1).

**Osnovni pravni položaj nepremičnine:**

ID osnovnega položaja: 7570173  
vrsta osnovnega položaja: 101 - vknjižena lastninska pravica  
delež: 1/1  
imetnik:  
1. EMŠO: podatek ni vpisan  
osebno ime: JAVNO DOBRO  
naslov:  
omejitve:  
Vpisana ni nobena pravica ali pravno dejstvo, ki omejuje lastninsko pravico na nepremičnini



**KRAJEVNA SKUPNOST  
GORENJA VAS  
Poljanska cesta 87  
4224 GORENJA VAS**

Datum: 28. 3. 2024

**OBČINA GORENJA VAS - POLJANE  
Poljanska cesta 87  
4224 GORENJA VAS**



OBČINA  
GORENJA VAS - POLJANE

Prejeto: 28-03-2024	Sig. znak:
Vrednost:	Priloge:
Šifra zadeve: 478-032/2023-2	

**I Z P I S E K**  
**sklepa 6. redne seje sveta KS Gorenja vas,**  
**ki je bila dne 27. 3. 2024**

Svet Krajevne skupnosti Gorenja vas je na svoji 6. redni seji, dne 27. 3. 2024, obravnaval predlog občine GVP, št. 478-032/2023-1, dne 6. 12. 2023 za posredovanje mnenja v postopku odvzema statusa javnega dobra pri zemljiških parcelah št. 2059/3, 2057/2, 2062/2 in 2058, k. o. Hotavlje.

Navedene zemljiške parcele, kot je razvidno s priloženih grafik, predstavljata traso opuščene grajenega javnega dobra v Čabračah, po katerem cesta več ne poteka. Po ukinitvi statusa javnega dobra bo izvedena menjava zemljišč, in sicer za zemljiške parcele preko katerih potekata del kategorizirane javne poti JP št. 600451 Čabrače – Likar – Zarobar.

**SKLEP :**

Svet KS daje pozitivno mnenje za odvzem statusa javnega dobra na delu zemljišč parcel št. 2059/3, 2057/2, 2062/2 in 2058, vse k. o. Hotavlje, ki se nahaja na območju naselja Čabrače.

Prav tako svet KS Gorenja vas soglaš z izvedeno menjavo zemljišč, in sicer za zemljiške parcele preko katerih potekata del kategorizirane javne poti JP št. 600451 Čabrače – Likar - Zarobar.

Predsednik sveta KS  
Gorenja vas  
Dušan Podobnik, l. r.

