



Številke zadev:

478-018/2023-3, 478-013/2023-3, 478-21/2021-4, 478-019/2022-3, 478-014/2023-3, 478-019/2023-3

Datum: 3. 10. 2023

**OBČINSKEMU SVETU
OBČINE GORENJA VAS – POLJANE**

Zadeva: **Predlog Sklepov o odvzemu statusa grajenega javnega dobra**

I. Pravna podlaga

262. člen Zakona o urejanju prostora (Uradni list RS, št. 199/21, v nadaljevanju ZUreP-3) določa pogoje za odvzem statusa grajenega javnega dobra. Status grajenega javnega dobra preneha, če je zemljišče, objekt oziroma njegov del v celoti uničen in ga ni mogoče obnoviti in je zato onemogočena njegova splošna raba oziroma status grajenega javnega dobra lahko preneha tudi, če se uredi zemljišče ali zgradi drug objekt z enakim namenom splošne rabe, zaradi česar se lahko odvzame status na prvotnem javnem dobru.

Za izvedbo postopka odvzema statusa grajenega javnega dobra se smiselno uporablja 260. člen ZUreP-3, ki ureja postopek pridobitve statusa grajenega javnega dobra.

Status grajenega javnega dobra se odvzame **z ugotovitveno odločbo**, ki jo na podlagi **sklepa občinskega sveta** po uradni dolžnosti izda občinska uprava. Občinski svet sprejme sklep na predlog župana.

II. Predmet zahteve za odvzem statusa grajenega javnega dobra

Na podlagi navedenega župan predlaga občinskemu svetu, da se s predlaganim sklepom odvzame status grajenega javnega dobra na naslednjih nepremičninah:

- parc. št. 2072/15 k.o. Hotavlje,
- parc. št. 1843/5, 1843/18, 1843/6, 1843/9, 1843/7, 1835/12, 1843/11, 1835/14, 1835/17 in 1835/15 k.o. Leskoviča,
- parc. št. 977/3 k.o. Podvrh,
- del parc. št. 1405/1 k.o. Dobje,
- parc. št. 405/24 k.o. Visoko,
- parc. št. 1506/3 in 1506/2 k.o. Podobeno.

III. Obrazložitev predloga za odvzem statusa grajenega javnega dobra

a) parc. št. 2072/15 k.o. Hotavlje

Občina Gorenja vas – Poljane je prejela vlogo občana za nakup zemljišča parc. št. 2072/15 k.o. Hotavlje, opuščenega grajenega javnega dobra, ki je v naravi dvorišče njegovega stanovanjskega objekta po katerem cesta več ne poteka. Po ukinitvi statusa javnega dobra bo izvedena prodaja zemljišča.

Pozitivno mnenje glede predlaganega odvzema statusa grajenega javnega dobra je podal Svet krajevne skupnosti Gorenja vas na seji 15. 6. 2023.

b) parc. št. 1843/5, 1843/18, 1843/6, 1843/9, 1843/7, 1835/12, 1843/11, 1835/14, 1835/17 in 1835/15 k.o. Leskovica

Občina Gorenja vas – Poljane je prejela vlogo občanov za zamenjavo zemljišč parc. št. 1843/5, 1843/18, 1843/6, 1843/9, 1843/7, 1835/12, 1843/11, 1835/14, 1835/17 in 1835/15 k.o. Leskovica, opuščenega grajenega javnega dobra v Kopačnici. Po ukinitvi statusa javnega dobra bo izvedena menjava zemljišč, in sicer za zemljiške parcele preko katerih poteka del lokalne ceste LC 100071 Kopačnica – Leskovica – Dolenji Novaki in del javne poti JP 600391 Kopačnica – Krnice pri Novakih. Z vidika varstva cest je možna odsvojitvev zemljišč, ki so opuščeno javno dobro, saj preko teh zemljišč javna pot več ne poteka.

Pozitivno mnenje glede predlaganega odvzema statusa grajenega javnega dobra je podal Svet krajevne skupnosti Gorenja vas na seji 5. 4. 2023.

c) parc. št. 977/3 k.o. Podvrh

Občina Gorenja vas – Poljane je prejela vlogo občana za zamenjavo zemljišča parc. št. 977/3 k.o. Podvrh, opuščenega grajenega javnega dobra ter zemljišč parc. št. 459/58 in 459/56 k.o. Podvrh v lasti Občine Gorenja vas - Poljane. Po ukinitvi statusa javnega dobra na parc. št. 977/3 k.o. Podvrh bo izvedena menjava zemljišč, in sicer za zemljiške parcele preko katerih poteka del lokalne ceste LC 401022 Lenart - Zapreval. Z vidika varstva cest je možna odsvojitvev zemljišča, ki je opuščeno javno dobro, saj preko tega zemljišča javna pot več ne poteka.

Pozitivno mnenje glede predlaganega odvzema statusa grajenega javnega dobra je podal Svet krajevne skupnosti Javorje na seji 28. 9. 2021. V mnenju Sveta krajevne skupnosti Javorje so navedene zemljiške parcele pred izvedeno geodetsko parcelacijo zemljišč.

d) del parc. št. 1405/1 k.o. Dobje

Občina Gorenja vas – Poljane je prejela vlogo občana za zamenjavo dela zemljišča parc. št. 1405/1 k.o. Dobje, opuščenega grajenega javnega dobra. Po izvedeni geodetski parcelaciji zemljišča ter ukinitvi statusa javnega dobra pri delu parc. št. 1405/1 k.o. Dobje bo izvedena menjava zemljišč, in sicer za zemljišča parc. št. 593/12, 593/13, 593/16, 593/17, 595/4 in 595/5 k.o. Dobje, preko katerih poteka del kategorizirane lokalne ceste LC 100131 Poljane – Bukov vrh - Lučine. Z vidika varstva cest je možna odsvojitvev zemljišča, ki je opuščeno javno dobro, saj preko tega zemljišča javna pot več ne poteka.

Pozitivno mnenje glede predlaganega odvzema statusa grajenega javnega dobra je podal Svet krajevne skupnosti Poljane na seji 21. 9. 2022.

e) parc. št. 405/24 k.o. Visoko

Občina Gorenja vas – Poljane je prejela vlogo občana za zamenjavo zemljišča parc. št. 405/24 k.o. Visoko, opuščenega grajenega javnega dobra. Po ukinitvi statusa javnega dobra pri parc. št. 405/24 k.o. Visoko bo izvedena menjava zemljišč, in sicer za zemljišče parc. št. 3/6 k.o. Visoko, preko katerega poteka del kategorizirane lokalne ceste LC 100121 Poljane – Gabrška gora. Z vidika varstva cest je možna odsvojitvev zemljišča, ki je opuščeno javno dobro, saj preko tega zemljišča javna pot več ne poteka.

Pozitivno mnenje glede predlaganega odvzema statusa grajenega javnega dobra je podal Svet krajevne skupnosti Poljane na seji 30. 5. 2023.

f) parc. št. 1506/3 in 1506/2 k.o. Podobeno

Občina Gorenja vas – Poljane je prejela vlogo občana za zamenjavo zemljišč parc. št. 1506/3 in 1506/2 k.o. Podobeno, opuščena grajenega javnega dobra. Po ukinitvi statusa javnega dobra bo izvedena menjava zemljišč, in sicer za zemljišči parc. št. 488/11 in 486/5 k.o. Podobeno, preko katerih poteka del kategorizirane javne poti 601091 Volča - Lisičnik. Z vidika varstva cest je možna odsvojitvev zemljišč, ki sta opuščeno javno dobro, saj preko teh zemljišč javna pot več ne poteka.

Pozitivno mnenje glede predlaganega odvzema statusa grajenega javnega dobra je podal Svet krajevne skupnosti Poljane na seji 4. 9. 2023.

IV. Predlog Sklepa o odvzemu statusa grajenega javnega dobra

Iz obrazložitve zahteve izhaja, da nepremičnine:

- parc. št. 2072/15 k.o. Hotavlje,
- parc. št. 1843/5, 1843/18, 1843/6, 1843/9, 1843/7, 1835/12, 1843/11, 1835/14, 1835/17 in 1835/15 k.o. Leskoviča,
- parc. št. 977/3 k.o. Podvrh,
- del parc. št. 1405/1 k.o. Dobje,
- parc. št. 405/24 k.o. Visoko in
- parc. št. 1506/3 in 1506/2 k.o. Podobeno

več ne služijo javni rabi, zato je podeljeni status grajenega javnega dobra na teh nepremičninah izgubil na svojem pomenu.

Zato župan občine Gorenja vas – Poljane Občinskemu svetu občine Gorenja vas – Poljane predlaga, da sprejme naslednji

Sklep:

Občinski svet občine Gorenja vas – Poljane sprejme Sklepe o odvzemu statusa grajenega javnega dobra v predloženem besedilu.

Pripravila:

Barbara Bogataj

viš. svet. za spl. in pr. zadeve



Milan Čadež
župan



Priloge:

- predlog Sklepov o odvzemu statusa javnega dobra
- izpiski iz zemljiškega katastra z izrisom parcel ter ortofoto posnetek nepremičnin na katerih se odvzame status javnega dobra
- soglasja krajevnih skupnosti

Na podlagi 262. člena v zvezi z 260. členom Zakona o urejanju prostora (Uradni list RS, št. 199/21) in 17. člena Statuta Občine Gorenja vas – Poljane (Uradni list RS, št. 85/13, 48/15 in 31/17) je Občinski svet občine Gorenja vas – Poljane na redni seji,, sprejel

**Sklep
o odvzemu statusa grajenega javnega dobra**

1. člen

Odvzame se status grajenega javnega dobra na nepremičnini:

- parc. št. 2072/15 k.o. Hotavlje.

2. člen

Na nepremičnini iz prejšnjega člena pridobi lastninsko pravico Občina Gorenja vas – Poljane, matična številka: 5883261000, do 1/1.

3. člen

Po uveljavitvi tega sklepa občinska uprava občine Gorenja vas – Poljane izda ugotovitveno odločbo o odvzemu statusa grajenega javnega dobra na nepremičnini iz 1. člena tega sklepa.

4. člen

Po pravnomočnosti odločbe iz prejšnjega člena občinska uprava pošlje odločbo pristojnemu sodišču, ki po uradni dolžnosti, pri nepremičnini iz 1. člena tega sklepa v zemljiški knjigi izbriše zaznambo o javnem dobrem.

5. člen

Ta sklep začne veljati naslednji dan po objavi v Uradnem listu Republike Slovenije.

Številka: 478-18/2023-
Gorenja vas,

Župan
Občine Gorenja vas - Poljane
Milan Čadež



Uporabnik: BBOGATAJ
Transakcijska številka: 1101373526779

Sreda, 04 Oktober, 2023 8:03:21

Opisni podatki o parceli:

Podatki o parceli:

Katastrska občina	Parcelna številka	Površina parcele [m ²]	Urejena parcela	Katastrski dohodek [EUR]	Datum zadnje spremembe
2049 HOTAVLJE	2072/15	57	NE	0,00	11.12.2015

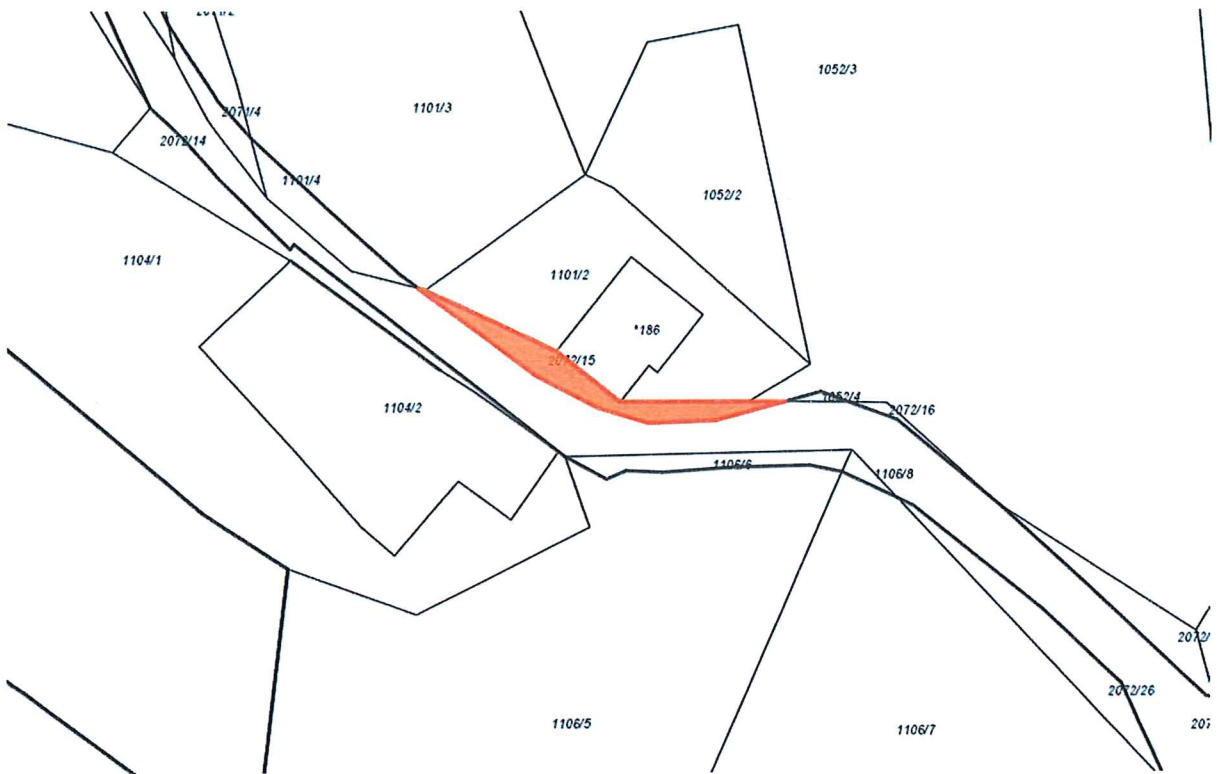
Podatki o dejanski rabi parcele - veljavno stanje:

Šifra dejanske rabe	Naziv dejanske rabe	Delež površine dejanske rabe [%]
90	nedoločena raba	100,0

Prikaži podatke o dejanski rabi parcele - zgodovinsko stanje

Podatki o lastnikih in upravljavcih parcele:

Príimek in ime / Naziv	Naslov / Sedež	Leto rojstva / matična številka	Delež	Status
OBCINA GORENJA VAS-POLJANE	Gorenja vas, Poljanska cesta 87, 4224 Gorenja vas	5883261	/	Začasni upravljavec
JAVNO DOBRO	Naslov ne obstaja.	9999530000036	1/1	Lastnik



**KRAJEVNA SKUPNOST
GORENJA VAS
Poljanska cesta 87
4224 GORENJA VAS**

Datum: 16. 6. 2023

**OBČINA GORENJA VAS - POLJANE
Poljanska cesta 87
4224 GORENJA VAS**



OBČINA
GORENJA VAS - POLJANE

Prejeto: 16-06-2023	Sig. znak:
Vrednost:	Priloge:
Šifra zadeve: 478-18/2023-02	

I Z P I S E K
sklepa 3. redne seje sveta KS Gorenja vas,
ki je bila dne 15. 6. 2023

Svet Krajevne skupnosti Gorenja vas je na svoji 3. redni seji, dne 15. 6. 2023, obravnaval predlog občine Gorenja vas – Poljane, števil. 478-018/2023-1, dne 25. 4. 2023, da KS Gorenja vas poda mnenje v postopku ukinitve statusa javnega dobra na območju naselja Srednje Brdo, pri zemljiški parceli parc. št. 2072/15, k. o. Hotavlje.

Navedena zemljiška parcela predstavlja dvorišče stanovanjskega objekta po katerem cesta več ne poteka. Po ukinitvi statusa javnega dobra bo izvedena prodaja zemljišča.

SKLEP :

Svet KS daje pozitivno mnenje za odvzem statusa javnega dobra pri zemljiški parceli parc. št. 2072/15, k. o. Hotavlje, ki se nahaja na območju naselja Srednje Brdo.

Predsednik sveta KS
Gorenja vas
Dušan PODOBNIK, l. r.



Na podlagi 262. člena v zvezi z 260. členom Zakona o urejanju prostora (Uradni list RS, št. 199/21) in 17. člena Statuta Občine Gorenja vas – Poljane (Uradni list RS, št. 85/13, 48/15 in 31/17) je Občinski svet občine Gorenja vas – Poljane na redni seji,, sprejel

**Sklep
o odvzemu statusa grajenega javnega dobra**

1. člen

Odvzame se status grajenega javnega dobra na nepremičninah:

- parc. št. 1843/5, 1843/18, 1843/6, 1843/9, 1843/7, 1835/12, 1843/11, 1835/14, 1835/17 in 1835/15 k.o. Leskovica.

2. člen

Na nepremičninah iz prejšnjega člena pridobi lastninsko pravico Občina Gorenja vas – Poljane, matična številka: 5883261000, do 1/1.

3. člen

Po uveljavitvi tega sklepa občinska uprava občine Gorenja vas – Poljane izda ugotovitveno odločbo o odvzemu statusa grajenega javnega dobra na nepremičninah iz 1. člena tega sklepa.

4. člen

Po pravnomočnosti odločbe iz prejšnjega člena občinska uprava pošlje odločbo pristojnemu sodišču, ki po uradni dolžnosti, pri nepremičninah iz 1. člena tega sklepa v zemljiški knjigi izbriše zaznambo o javnem dobrem.

5. člen

Ta sklep začne veljati naslednji dan po objavi v Uradnem listu Republike Slovenije.

Številka: 478-013/2023-
Gorenja vas,

Župan
Občine Gorenja vas - Poljane
Milan Čadež

Podatki o parceli:

Katastrska občina	Parcelna številka	Površina parcele [m ²]	Urejena parcela	Katastrski dohodek [EUR]	Datum zadnje spremembe
2050 LESKOVICA	1843/5	57	DA	0,47	15.12.2016

Podatki o dejanski rabi parcele - veljavno stanje:

Šifra dejanske rabe	Naziv dejanske rabe	Delež površine dejanske rabe [%]
10	kmetijska zemljišča brez trajnih nasadov	100,0

Prikaži podatke o dejanski rabi parcele - zgodovinsko stanje

Bonitetne točke	32
Površina zemljišča z bonitetnimi točkami [m ²]	57

Podatki o lastnikih in upravljavcih parcele:

Preimek in ime / Naziv	Naslov / Sedež	Leto rojstva / matična številka	Delež	Status
OBČINA GORENJA VAS-POLJANE	Gorenja vas, Poljanska cesta 87, 4224 Gorenja vas	5883261	/	Začasni upravljavec
JAVNO DOBRO	Naslov ne obstaja.	9999530000036	1/1	Lastnik

Podatki o parceli:

Katastrska občina	Parcelna številka	Površina parcele [m ²]	Urejena parcela	Katastrski dohodek [EUR]	Datum zadnje spremembe
2050 LESKOVICA	1843/18	21	DA	0,09	16.05.2022

Podatki o dejanski rabi parcele - veljavno stanje:

Šifra dejanske rabe	Naziv dejanske rabe	Delež površine dejanske rabe [%]
10	kmetijska zemljišča brez trajnih nasadov	100,0

Prikaži podatke o dejanski rabi parcele - zgodovinsko stanje

Bonitetne točke	17
Površina zemljišča z bonitetnimi točkami [m ²]	21

Podatki o lastnikih in upravljavcih parcele:

Preimek in ime / Naziv	Naslov / Sedež	Leto rojstva / matična številka	Delež	Status
OBČINA GORENJA VAS-POLJANE	Gorenja vas, Poljanska cesta 87, 4224 Gorenja vas	5883261	/	Začasni upravljavec
JAVNO DOBRO	Naslov ne obstaja.	9999530000036	1/1	Lastnik

Podatki o parceli:

Katastrska občina	Parcelna številka	Površina parcele [m ²]	Urejena parcela	Katastrski dohodek [EUR]	Datum zadnje spremembe
2050 LESKOVICA	1843/6	105	DA	0,86	15.12.2016

Podatki o dejanski rabi parcele - veljavno stanje:

Šifra dejanske rabe	Naziv dejanske rabe	Delež površine dejanske rabe [%]
10	kmetijska zemljišča brez trajnih nasadov	100,0

Prikaži podatke o dejanski rabi parcele - zgodovinsko stanje

Bonitetne točke	32
Površina zemljišča z bonitetnimi točkami [m ²]	105

Podatki o lastnikih in upravljavcih parcele:

Preimek in ime / Naziv	Naslov / Sedež	Leto rojstva / matična številka	Delež	Status
OBČINA GORENJA VAS-POLJANE	Gorenja vas, Poljanska cesta 87, 4224 Gorenja vas	5883261	/	Začasni upravljavec
JAVNO DOBRO	Naslov ne obstaja.	9999530000036	1/1	Lastnik

Podatki o parceli:

Katastrska občina	Parcelna številka	Površina parcele [m ²]	Urejena parcela	Katastrski dohodek [EUR]	Datum zadnje spremembe
2050 LESKOVICA	1843/9	318	NE	2,20	15.12.2016

Podatki o dejanski rabi parcele - veljavno stanje:

Šifra dejanske rabe	Naziv dejanske rabe	Delež površine dejanske rabe [%]
10	kmetijska zemljišča brez trajnih nasadov	100,0

Prikaži podatke o dejanski rabi parcele - zgodovinsko stanje

Bonitetne točke	22
Površina zemljišča z bonitetnimi točkami [m ²]	318

Podatki o lastnikih in upravljavcih parcele:

Príimek in ime / Naziv	Naslov / Sedež	Leto rojstva / matična številka	Delež	Status
OBČINA GORENJA VAS-POLJANE	Gorenja vas, Poljanska cesta 87, 4224 Gorenja vas	5883261	/	Začasni upravljavec
JAVNO DOBRO	Naslov ne obstaja.	9999530000036	1/1	Lastnik

Podatki o parceli:

Katastrska občina	Parcelna številka	Površina parcele [m ²]	Urejena parcela	Katastrski dohodek [EUR]	Datum zadnje spremembe
2050 LESKOVICA	1843/7	79	DA	0,65	15.12.2016

Podatki o dejanski rabi parcele - veljavno stanje:

Šifra dejanske rabe	Naziv dejanske rabe	Delež površine dejanske rabe [%]
10	kmetijska zemljišča brez trajnih nasadov	100,0

Prikaži podatke o dejanski rabi parcele - zgodovinsko stanje

Bonitetne točke	39
Površina zemljišča z bonitetnimi točkami [m ²]	79

Podatki o lastnikih in upravljavcih parcele:

Príimek in ime / Naziv	Naslov / Sedež	Leto rojstva / matična številka	Delež	Status
OBČINA GORENJA VAS-POLJANE	Gorenja vas, Poljanska cesta 87, 4224 Gorenja vas	5883261	/	Začasni upravljavec
JAVNO DOBRO	Naslov ne obstaja.	9999530000036	1/1	Lastnik

Podatki o parceli:

Katastrska občina	Parcelna številka	Površina parcele [m ²]	Urejena parcela	Katastrski dohodek [EUR]	Datum zadnje spremembe
2050 LESKOVICA	1835/12	106	DA	0,16	21.02.2019

Podatki o dejanski rabi parcele - veljavno stanje:

Šifra dejanske rabe	Naziv dejanske rabe	Delež površine dejanske rabe [%]
20	gozdna zemljišča	100,0

Prikaži podatke o dejanski rabi parcele - zgodovinsko stanje

Bonitetne točke	17
Površina zemljišča z bonitetnimi točkami [m ²]	106

Podatki o lastnikih in upravljavcih parcele:

Príimek in ime / Naziv	Naslov / Sedež	Leto rojstva / matična številka	Delež	Status
OBČINA GORENJA VAS-POLJANE	Gorenja vas, Poljanska cesta 87, 4224 Gorenja vas	5883261	/	Začasni upravljavec
JAVNO DOBRO	Naslov ne obstaja.	9999530000036	1/1	Lastnik

Podatki o parceli:

Katastrska občina	Parcelna številka	Površina parcele [m ²]	Urejena parcela	Katastrski dohodek [EUR]	Datum zadnje spremembe
2050 LESKOVICA	1843/11	129	NE	1,11	15.12.2016

Podatki o dejanski rabi parcele - veljavno stanje:

Šifra dejanske rabe	Naziv dejanske rabe	Delež površine dejanske rabe [%]
10	kmetijska zemljišča brez trajnih nasadov	100,0

Prikaži podatke o dejanski rabi parcele - zgodovinsko stanje

Bonitetne točke	47
Površina zemljišča z bonitetnimi točkami [m ²]	129

Podatki o lastnikih in upravljavcih parcele:

Priimek in ime / Naziv	Naslov / Sedež	Leto rojstva / matična številka	Delež	Status
OBČINA GORENJA VAS-POLJANE	Gorenja vas, Poljanska cesta 87, 4224 Gorenja vas	5883261	/	Začasni upravljavec
JAVNO DOBRO	Naslov ne obstaja.	9999530000036	1/1	Lastnik

Podatki o parceli:

Katastrska občina	Parcelna številka	Površina parcele [m ²]	Urejena parcela	Katastrski dohodek [EUR]	Datum zadnje spremembe
2050 LESKOVICA	1835/14	66	DA	0,00	21.02.2019

Podatki o dejanski rabi parcele - veljavno stanje:

Šifra dejanske rabe	Naziv dejanske rabe	Delež površine dejanske rabe [%]
90	nedoločena raba	100,0

Prikaži podatke o dejanski rabi parcele - zgodovinsko stanje

Podatki o lastnikih in upravljavcih parcele:

Priimek in ime / Naziv	Naslov / Sedež	Leto rojstva / matična številka	Delež	Status
OBČINA GORENJA VAS-POLJANE	Gorenja vas, Poljanska cesta 87, 4224 Gorenja vas	5883261	/	Začasni upravljavec
JAVNO DOBRO	Naslov ne obstaja.	9999530000036	1/1	Lastnik

Podatki o parceli:

Katastrska občina	Parcelna številka	Površina parcele [m ²]	Urejena parcela	Katastrski dohodek [EUR]	Datum zadnje spremembe
2050 LESKOVICA	1835/17	449	DA	1,65	07.08.2019

Podatki o dejanski rabi parcele - veljavno stanje:

Šifra dejanske rabe	Naziv dejanske rabe	Delež površine dejanske rabe [%]
10	kmetijska zemljišča brez trajnih nasadov	71,1
30	poseljena zemljišča	15,1
10	kmetijska zemljišča brez trajnih nasadov	13,8
30	poseljena zemljišča	

Prikaži podatke o dejanski rabi parcele - zgodovinsko stanje

Bonitetne točke	17
Površina zemljišča z bonitetnimi točkami [m ²]	381

Podatki o lastnikih in upravljavcih parcele:

Priimek in ime / Naziv	Naslov / Sedež	Leto rojstva / matična številka	Delež	Status
OBČINA GORENJA VAS-POLJANE	Gorenja vas, Poljanska cesta 87, 4224 Gorenja vas	5883261	/	Začasni upravljavec
JAVNO DOBRO	Naslov ne obstaja.	9999530000036	1/1	Lastnik

Podatki o parceli:

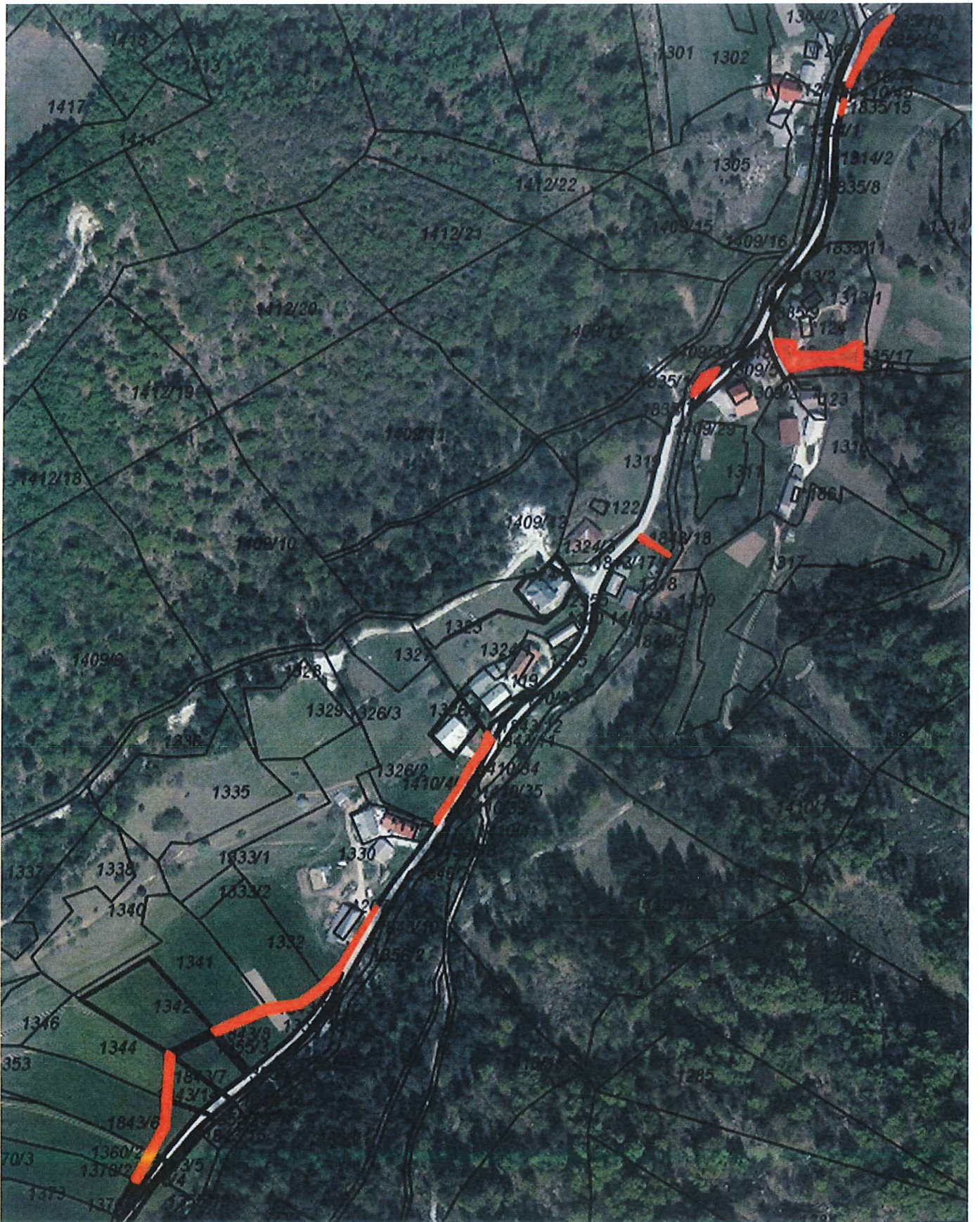
Katastrska občina	Parcelna številka	Površina parcele [m ²]	Urejena parcela	Katastrski dohodek [EUR]	Datum zadnje spremembe
2050 LESKOVICA	1835/15	4	DA	0,00	21.02.2019

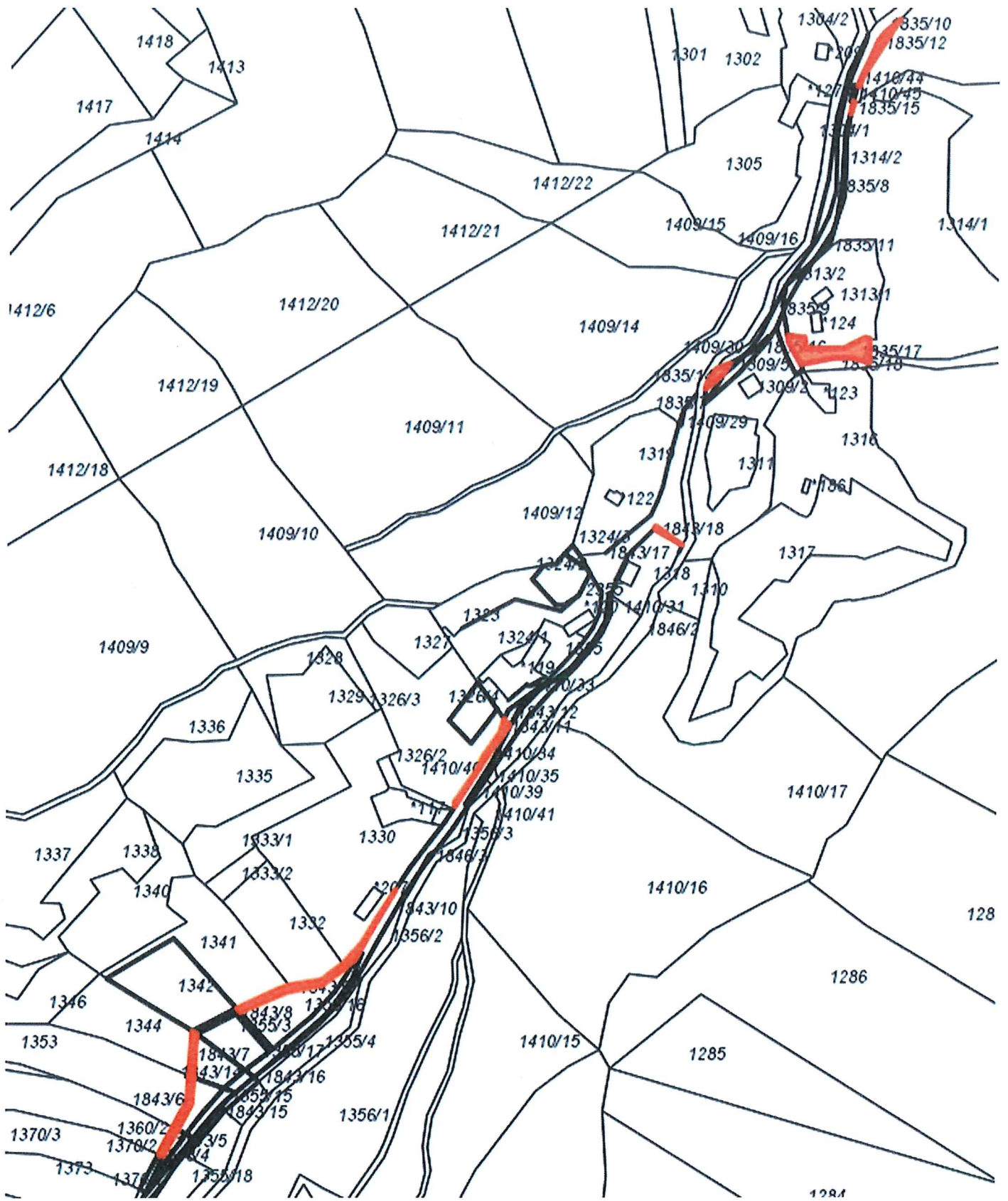
Podatki o dejanski rabi parcele - veljavno stanje:

Sifra dejanske rabe	Naziv dejanske rabe	Delež površine dejanske rabe [%]
90	nedoločena raba	100,0

Prikaži podatke o dejanski rabi parcele - zgodovinsko stanje**Podatki o lastnikih in upravljalcih parcele:**

Priimek in ime / Naziv	Naslov / Sedež	Leto rojstva / matična številka	Delež	Status
OBCINA GORENJA VAS-POLJANE	Gorenja vas, Poljanska cesta 87, 4224 Gorenja vas	5883261	/	Začasni upravljavac
JAVNO DOBRO	Naslov ne obstaja.	999953000036	1/1	Lastnik







**KRAJEVNA SKUPNOST
GORENJA VAS
Poljanska cesta 87
4224 GORENJA VAS**

Priloga št:	13 -04- 2023	Sig. znak:
Priloga št:		
Priloga št:	478-13/2023-02	

Datum: 12. 4. 2023

**OBČINA GORENJA VAS - POLJANE
Poljanska cesta 87
4224 GORENJA VAS**

I Z P I S E K
sklepa 2. redne seje sveta KS Gorenja vas,
ki je bila dne 5. 4. 2023

Svet Krajevne skupnosti Gorenja vas je na svoji 2. redni seji, dne 5. 4. 2023, obravnaval predlog občine GVP, št. 478-013/2023-1, dne 14. 3. 2023 za posredovanje mnenja v postopku ukinitve statusa javnega dobra na delu zemljišč parcel št. 1843/5, 1843/18, 1843/6, 1843/9, 1843/7, 1835/12, 1843/11, 1835/14, 1835/17 in 1835/15, k. o. Leskovica.

Navedene zemljiške parcele, kot je razvidno s priloženih grafik, predstavljata traso opuščenega grajenega javnega dobra v Kopačnici, po katerem cesta več ne poteka. Po ukinitvi statusa javnega dobra bo izvedena menjava zemljišč, in sicer za zemljiške parcele preko katerih potekata del lokalne ceste LC št. 100071 Kopačnica – Leskovica – Dolenji Novaki in del javne poti JP št. 600391 Kopačnica – Krnice pri Novakih.

SKLEP :

Svet KS daje pozitivno mnenje za odvzem statusa javnega dobra na delu zemljišč parcel št. 1843/5, 1843/18, 1843/6, 1843/9, 1843/7, 1835/12, 1843/11, 1835/14, 1835/17 in 1835/15, k. o. Leskovica, ki se nahaja na območju naselja Kopačnica.

Prav tako svet KS Gorenja vas soglaša z izvedeno menjavo zemljišč, in sicer za zemljiške parcele preko katerih potekata del lokalne ceste LC št. 100071 Kopačnica – Leskovica – Dolenji Novaki in del javne poti JP št. 600391 Kopačnica – Krnice pri Novakih.



Predsednik sveta KS
Gorenja vas
Dušan Podobnik, l. r.

Na podlagi 262. člena v zvezi z 260. členom Zakona o urejanju prostora (Uradni list RS, št. 199/21) in 17. člena Statuta Občine Gorenja vas – Poljane (Uradni list RS, št. 85/13, 48/15 in 31/17) je Občinski svet občine Gorenja vas – Poljane na redni seji,, sprejel

**Sklep
o odvzemu statusa grajenega javnega dobra**

1. člen

Odvzame se status grajenega javnega dobra na nepremičnini:

- parc. št. 977/3 k.o. Podvrh.

2. člen

Na nepremičnini iz prejšnjega člena pridobi lastninsko pravico Občina Gorenja vas – Poljane, matična številka: 5883261000, do 1/1.

3. člen

Po uveljavitvi tega sklepa občinska uprava občine Gorenja vas – Poljane izda ugotovitveno odločbo o odvzemu statusa grajenega javnega dobra na nepremičnini iz 1. člena tega sklepa.

4. člen

Po pravnomočnosti odločbe iz prejšnjega člena občinska uprava pošlje odločbo pristojnemu sodišču, ki po uradni dolžnosti, pri nepremičnini iz 1. člena tega sklepa v zemljiški knjigi izbriše zaznambo o javnem dobrem.

5. člen

Ta sklep začne veljati naslednji dan po objavi v Uradnem listu Republike Slovenije.

Številka: 478-021/2021-
Gorenja vas,

Župan
Občine Gorenja vas - Poljane
Milan Čadež

KN - Osnovni podatki o parceli - OPOZORILO: PODATKI SO INFORMATIVNI. URADNE PODATKE DOBITE NA GEODETSKI UPRAVI.

eZK MVN Naziv katastrske občine Šifra katastrske občine Parcela Površina parcele v m2 Metoda določitve površine Upravni status Št. bonitetnih točk (1-100) Datum zadnje spremembe zapisa

PODVRH 2037 977/3 104 Iz koordinat urejena 26 23.06.2023

KN - Lastniki parcel - OPOZORILO: PODATKI SO INFORMATIVNI. URADNE PODATKE DOBITE V ZEMLJIŠKI KNJIGI.

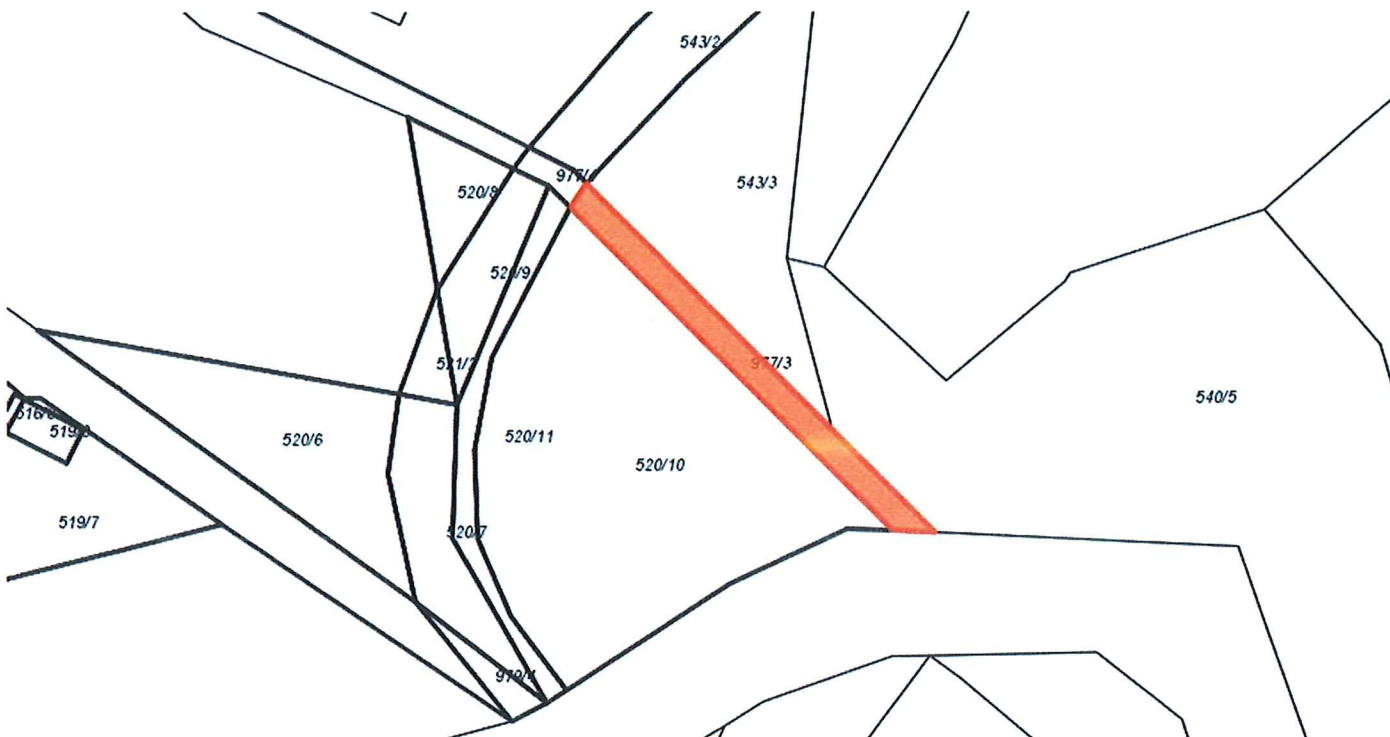
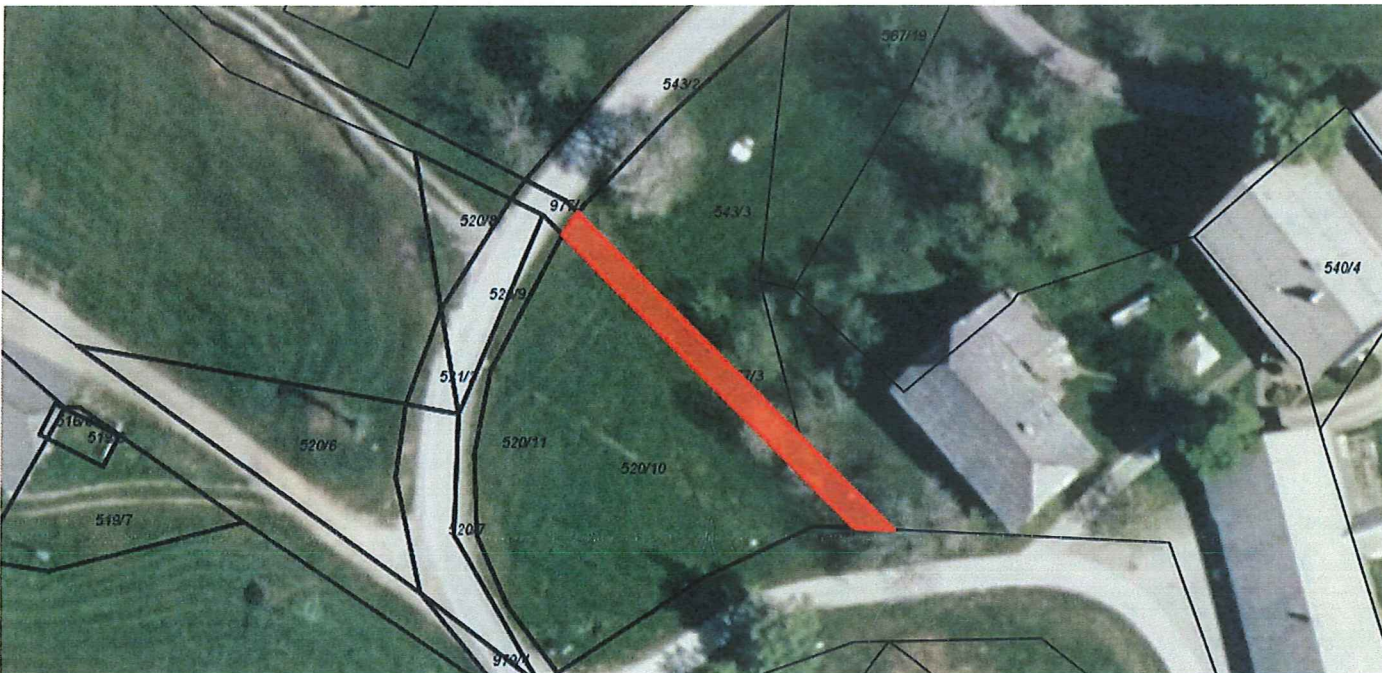
eZK	Naziv katastrske občine	Šifra katastrske občine	Parcela	Oseba ID/Nepremičnina	Emšo/Matična	Datum rojstva	Lastnik	Naslov lastnika iz ZK	Naslov lastnika iz CRP (stalni)	Naslov
PODVRH	2037	977/3	3466480				JAVNO DOBRO			

KN - Upravljalci parcel

eZK	Naziv katastrske občine	Šifra katastrske občine	Parcela	Naziv upravljalca	Matična številka upravljalca	Pristojni organ	Status upravljalca	Vrsta upravljalca	Vpis šifre up
PODVRH	2037	977/3		OBČINA GORENJA VAS-POLJANE	5883261000		Začasen	lokalni	

KN - Parcele - namenska raba

eZK	Naziv katastrske občine	Šifra katastrske občine	Parcela	Namenska raba	Šifra namenske rabe	Delež v %	Datum zadnje spremembe zapisa
PODVRH	2037	977/3		površine razpršene poselitve	11100	28,0	23.06.2023
PODVRH	2037	977/3		najboljša kmetijska zemljišča	20100	72,0	23.06.2023





Občina Gorenja vas – Poljane

Krajevna skupnost Javorje
Javorje 25
4223 Poljane nad Škofjo Loko

OBČINA GORENJA VAS - POLJANE		Sig. znak
Projeto:	08 -11- 2021	
Vrednost:	Priloga:	
Šifra zadeve:	478 - 21	2-21-03



Javorje, 07. 10 2021
Številka: 478-021/2021-1

Občina Gorenja vas – Poljane
Poljanska cesta 87
4224 Gorenja vas

Zadeva: Mnenje krajevne skupnosti

Svet KS Javorje je 28. 9. 2021 na 13. seji obravnaval predlog menjave zemljišč, ki ga je zaprosil Stanonik Franc, Zapreval 1. V zameno za del zemljišč v njegovi lasti, del parc. št. 540/1, 543, 567/2 in 576 k.o Podvrh, preko katerih poteka lokalna cesta, želi pridobiti v last del parc. št. 459/6 k.o. Podvrh, v lasti Občine GVP, in del parc. št. 977/1, opuščeno javno dobro.

Člani sveta KS Javorje se strinjajo s predlogom menjave in da nadaljnje postopke uredi Občina Gorenja vas – Poljane.

Ciril Alič
predsednik sveta KS Javorje



Na podlagi 262. člena v zvezi z 260. členom Zakona o urejanju prostora (Uradni list RS, št. 199/21) in 17. člena Statuta Občine Gorenja vas – Poljane (Uradni list RS, št. 85/13, 48/15 in 31/17) je Občinski svet občine Gorenja vas – Poljane na redni seji,, sprejel

**Sklep
o odvzemu statusa grajenega javnega dobra**

1. člen

Odvzame se status grajenega javnega dobra na nepremičnini:

- del parc. št. 1405/1 k.o. Dobje.

2. člen

Na nepremičnini iz prejšnjega člena pridobi lastninsko pravico Občina Gorenja vas – Poljane, matična številka: 5883261000, do 1/1.

3. člen

Po uveljavitvi tega sklepa občinska uprava občine Gorenja vas – Poljane izda ugotovitveno odločbo o odvzemu statusa grajenega javnega dobra na nepremičnini iz 1. člena tega sklepa.

4. člen

Po pravnomočnosti odločbe iz prejšnjega člena občinska uprava pošlje odločbo pristojnemu sodišču, ki po uradni dolžnosti, pri nepremičnini iz 1. člena tega sklepa v zemljiški knjigi izbriše zaznambo o javnem dobrem.

5. člen

Ta sklep začne veljati naslednji dan po objavi v Uradnem listu Republike Slovenije.

Številka: 478-019/2022-
Gorenja vas,

Župan
Občine Gorenja vas - Poljane
Milan Čadež



Uporabnik: BBOGATAJ
 Transakcijska številka: 1101373528585

Sreda, 04 Oktober, 2023 8:33:53

Opisni podatki o parceli:

Podatki o parceli:

Katastrska občina	Parcelna številka	Površina parcele [m ²]	Urejena parcela	Katastrski dohodek [EUR]	Datum zadnje spremembe
2047 DOBJE	1405/1	1721	NE	7,19	02.11.2010

Podatki o dejanski rabi parcele - veljavno stanje:

Šifra dejanske rabe	Naziv dejanske rabe	Delež površine dejanske rabe [%]
10	kmetijska zemljišča brez trajnih nasadov	50,6
40	vodna zemljišča	19,0
90	nedoločena raba	20,5
10	kmetijska zemljišča brez trajnih nasadov	9,9
40	vodna zemljišča	

Prikaži podatke o dejanski rabi parcele - zgodovinsko stanje

Bonitetne točke	22
Površina zemljišča z bonitetnimi točkami [m ²]	1041

Podatki o lastnikih in upravljavcih parcele:

Priimek in ime / Naziv	Naslov / Sedež	Leto rojstva / matična številka	Delež	Status
OBČINA GORENJA VAS-POLJANE	Gorenja vas, Poljanska cesta 87, 4224 Gorenja vas	5883261	/	Začasni upravljavec
JAVNO DOBRO	Naslov ne obstaja.	9999530000036	1/1	Lastnik



**KRAJEVNA SKUPNOST
POLJANE**

Poljane 77
4223 Poljane



OBČINA
GORENJA VAS - POLJANE

Prejeto:	05-10-2022	Sig. znak:
Vrednost:	Priloge:	
Šifra zadeve: 478-19/2022-02		

Datum: 05.10.2022

OBČINA GORENJA VAS – POLJANE

Poljanska c. 87
4224 Gorenja vas

ZADEVA: Mnenje o ukinitvi statusa javnega dobra

Svet Krajevne skupnosti Poljane je na 11. redni seji, 21.09.2022 obravnaval dopis Občine Gorenja vas – Poljane, št. 478-019/2022-1 z dne 02.08.2022, da KS Poljane poda mnenje v postopku odvzema statusa javnega dobrega, parc. št. 1405/1, k.o. Dobje (v delu, ki meji na parcelo št. 589/1 k.o., Dobje).

SKLEP:

Svet KS Poljane daje pozitivno mnenje za ukinitvev - odvzem javnega dobra, par. št.1405/1, k.o. Dobje.


Predsednik sveta KS Poljane:


Na podlagi 262. člena v zvezi z 260. členom Zakona o urejanju prostora (Uradni list RS, št. 199/21) in 17. člena Statuta Občine Gorenja vas – Poljane (Uradni list RS, št. 85/13, 48/15 in 31/17) je Občinski svet občine Gorenja vas – Poljane na redni seji,, sprejel

**Sklep
o odvzemu statusa grajenega javnega dobra**

1. člen

Odvzame se status grajenega javnega dobra na nepremičnini:

- parc. št. 405/24 k.o. Visoko.

2. člen

Na nepremičnini iz prejšnjega člena pridobi lastninsko pravico Občina Gorenja vas – Poljane, matična številka: 5883261000, do 1/1.

3. člen

Po uveljavitvi tega sklepa občinska uprava občine Gorenja vas – Poljane izda ugotovitveno odločbo o odvzemu statusa grajenega javnega dobra na nepremičnini iz 1. člena tega sklepa.

4. člen

Po pravnomočnosti odločbe iz prejšnjega člena občinska uprava pošlje odločbo pristojnemu sodišču, ki po uradni dolžnosti, pri nepremičnini iz 1. člena tega sklepa v zemljiški knjigi izbriše zaznambo o javnem dobrem.

5. člen

Ta sklep začne veljati naslednji dan po objavi v Uradnem listu Republike Slovenije.

Številka: 478-014/2023-
Gorenja vas,

Župan
Občine Gorenja vas - Poljane
Milan Čadež

KN - Osnovni podatki o parceli - OPOZORILO: PODATKI SO INFORMATIVNI. URADNE PODATKE DOBITE NA GEODETSKI UPRAVI.

eZK	Naziv katastrske občine	Šifra katastrske občine	Parcela	Površina parcele v m2	Metoda določitve površine	Upravni status	Št. bonitetnih točk (1-100)
VISOKO		2041	405/24 266			ni urejena	30

KN - Lastniki parcel - OPOZORILO: PODATKI SO INFORMATIVNI. URADNE PODATKE DOBITE V ZEMLJIŠKI KNJIGI.

eZK	Naziv katastrske občine	Šifra katastrske občine	Parcela	Oseba ID/Nepremičnina	Emšo/Matična	Datum rojstva	Lastnik	Naslov lastnika iz ZK	Naslov lastn (stal)
VISOKO		2041	405/24 2266675				JAVNO DOBRO	ni_podatka	

KN - Upravljalci parcel

eZK	Naziv katastrske občine	Šifra katastrske občine	Parcela	Naziv upravljavca	Matična številka upravljavca	Pristojni organ	Status upravljav
VISOKO		2041	405/24	OBČINA GORENJA VAS-POLJANE	5833261000		Začasen

KN - Parcele - namenska raba

eZK	Naziv katastrske občine	Šifra katastrske občine	Parcela	Namenska raba	Šifra namenske rabe	Delež v %	Datum zadnje spremembe zapisa
VISOKO		2041	405/24	gozdna zemljišča	30100	100,0	23.03.2023

KN - Parcele - dejanska raba

eZK	Naziv katastrske občine	Šifra katastrske občine	Parcela	Dejanska raba	Šifra dejanske rabe	Delež v %	Niz sestavljen iz šifer dejanskih rab	Datum zadnj
VISOKO		2041	405/24	nedoločena raba	90	22,9090	28.01.2023
VISOKO		2041	405/24	gozdna zemljišča	20	77,10	20.....	03.09.2022



**KRAJEVNA SKUPNOST
POLJANE**

Poljane 77
4223 Poljane

Datum: 09.06.2023



OBČINA
GORENJA VAS - POLJANE

Prejeto: 14-06-2023	Sig. znak
Vrednost:	Priloge:
Šifra zadeve: 478-14/2023-02	

OBČINA GORENJA VAS – POLJANE

Poljanska c. 87
4224 Gorenja vas

ZADEVA: Mnenje o ukinitvi statusa javnega dobra

Svet Krajevne skupnosti Poljane je na 3. redni seji, 30.05.2023 obravnaval dopis Občine Gorenja vas – Poljane, št. 478-014/2023-1 z dne 14.03.2023, kjer vlagatelj predlaga postopek o menjavi dela zemljišča javnega dobrega parc. št. 405/24, k.o. Visoko.

SKLEP:

Svet KS Poljane daje pozitivno mnenje za ukinitvev - menjavo opuščene javnega dobra, par. št.405/24, k.o. Visoko.

Predsednik sveta KS Poljane:
Franc Dolenc



Na podlagi 262. člena v zvezi z 260. členom Zakona o urejanju prostora (Uradni list RS, št. 199/21) in 17. člena Statuta Občine Gorenja vas – Poljane (Uradni list RS, št. 85/13, 48/15 in 31/17) je Občinski svet občine Gorenja vas – Poljane na redni seji,, sprejel

**Sklep
o odvzemu statusa grajenega javnega dobra**

1. člen

Odvzame se status grajenega javnega dobra na nepremičninah:

- parc. št. 1506/3 in 1506/2 k.o. Podobeno.

2. člen

Na nepremičninah iz prejšnjega člena pridobi lastninsko pravico Občina Gorenja vas – Poljane, matična številka: 5883261000, do 1/1.

3. člen

Po uveljavitvi tega sklepa občinska uprava občine Gorenja vas – Poljane izda ugotovitveno odločbo o odvzemu statusa grajenega javnega dobra na nepremičninah iz 1. člena tega sklepa.

4. člen

Po pravnomočnosti odločbe iz prejšnjega člena občinska uprava pošlje odločbo pristojnemu sodišču, ki po uradni dolžnosti, pri nepremičninah iz 1. člena tega sklepa v zemljiški knjigi izbriše zaznambo o javnem dobrem.

5. člen

Ta sklep začne veljati naslednji dan po objavi v Uradnem listu Republike Slovenije.

Številka: 478-019/2023-
Gorenja vas,

Župan
Občine Gorenja vas - Poljane
Milan Čadež

KN - Osnovni podatki o parceli - OPOZORILO: PODATKI SO INFORMATIVNI. URADNE PODATKE DOBITE NA GEODETSKI UPRAVI.

eZK	MVN	Naziv katastrske občine	Šifra katastrske občine	Parcela	Površina parcele v m2	Metoda določitve površine	Upravni status	Št. bonitetnih točk (1-100)
Q	↳	↳	↳	↳	↳	↳	↳	↳
PODOBENO			2040	1506/3 153		Iz koordinat	ni urejena	32

KN - Lastniki parcel - OPOZORILO: PODATKI SO INFORMATIVNI. URADNE PODATKE DOBITE V ZEMLJIŠKI KNJIGI.

eZK	Naziv katastrske občine	Šifra katastrske občine	Parcela	Oseba ID/Nepremičnina	Emšo/Matična	Datum rojstva	Lastnik	Naslov lastnika iz ZK	Nas
Q	↳	↳	↳	↳	↳	↳	↳	↳	↳
PODOBENO		2040	1506/3	3468443			JAVNO DOBRO		

KN - Upravljalci parcel

eZK	Naziv katastrske občine	Šifra katastrske občine	Parcela	Naziv upravljavca	Matična številka upravljavca	Pristojni organ	Status upravljavca
Q	↳	↳	↳	↳	↳	↳	↳
PODOBENO		2040	1506/3	OBČINA GORENJA VAS-POLJANE	5883261000		Začasen

KN - Parcele - namenska raba

eZK	Naziv katastrske občine	Šifra katastrske občine	Parcela	Namenska raba	Šifra namenske rabe	Delež v %	Datum zadnje spremembe zapisa
Q	↳	↳	↳	↳	↳	↳	↳
PODOBENO		2040	1506/3	druga kmetijska zemljišča	20200	100,0	27.06.2023

KN - Parcele - dejanska raba

eZK	Naziv katastrske občine	Šifra katastrske občine	Parcela	Dejanska raba	Šifra dejanske rabe	Delež v %	Niz sestavljen iz šifer dejar
Q	↳	↳	↳	↳	↳	↳	↳
PODOBENO		2040	1506/3	kmetijska zemljišča brez trajnih nasadov	10	100,00	10.....

KN - Osnovni podatki o parceli - OPOZORILO: PODATKI SO INFORMATIVNI. URADNE PODATKE DOBITE NA GEODETSKI UPRAVI.

eZK	MVN	Naziv katastrske občine	Šifra katastrske občine	Parcela	Površina parcele v m2	Metoda določitve površine	Upravni status	Št. bonitetnih točk (1-100)
Q	↳	↳	↳	↳	↳	↳	↳	↳
PODOBENO			2040	1506/2 304		Iz koordinat	ni urejena	32

KN - Lastniki parcel - OPOZORILO: PODATKI SO INFORMATIVNI. URADNE PODATKE DOBITE V ZEMLJIŠKI KNJIGI.

eZK	Naziv katastrske občine	Šifra katastrske občine	Parcela	Oseba ID/Nepremičnina	Emšo/Matična	Datum rojstva	Lastnik	Naslov lastnika iz ZK	Nas
Q	↳	↳	↳	↳	↳	↳	↳	↳	↳
PODOBENO		2040	1506/2	3468443			JAVNO DOBRO		

KN - Upravljalci parcel

eZK	Naziv katastrske občine	Šifra katastrske občine	Parcela	Naziv upravljavca	Matična številka upravljavca	Pristojni organ	Status upravljavca
Q	↳	↳	↳	↳	↳	↳	↳
PODOBENO		2040	1506/2	OBČINA GORENJA VAS-POLJANE	5883261000		Začasen

KN - Parcele - namenska raba

eZK	Naziv katastrske občine	Šifra katastrske občine	Parcela	Namenska raba	Šifra namenske rabe	Delež v %	Datum zadnje spremembe zapisa
Q	↳	↳	↳	↳	↳	↳	↳
PODOBENO		2040	1506/2	druga kmetijska zemljišča	20200	83,8	27.06.2023
Q	↳	↳	↳	↳	↳	↳	↳
PODOBENO		2040	1506/2	gozdna zemljišča	30100	16,2	27.06.2023

KN - Parcele - dejanska raba

eZK	Naziv katastrske občine	Šifra katastrske občine	Parcela	Dejanska raba	Šifra dejanske rabe	Delež v %	Niz sestavljen iz šifer dejar
Q	↳	↳	↳	↳	↳	↳	↳
PODOBENO		2040	1506/2	kmetijska zemljišča brez trajnih nasadov	10	18,80	10.....40.
Q	↳	↳	↳	↳	↳	↳	↳
PODOBENO		2040	1506/2	kmetijska zemljišča brez trajnih nasadov	10	81,20	10.....







**KRAJEVNA SKUPNOST
POLJANE**

Poljane 77
4223 Poljane

Datum: 06.09.2023



OBČINA
GORENJA VAS - POLJANE

Prejeto: 13 -09- 2023	Sig. znak:
Vrednost:	Priloge:
Šifra zadeve: 478-19/2023-02	

OBČINA GORENJA VAS – POLJANE

Poljanska c. 87
4224 Gorenja vas

ZADEVA: Mnenje o ukinitvi statusa javnega dobra

Svet Krajevne skupnosti Poljane je na 4. redni seji, 04.09.2023 obravnaval dopis Občine Gorenja vas – Poljane, št. 478-019/2023-1 z dne 27.07.2023, da KS Poljane poda mnenje v postopku odvzema statusa javnega dobrega, parc. št. 1506/3 in 1506/2, k.o. Podobeno.

Na seji je svet KS Poljane potrdil sklep:

SKLEP:

Svet KS Poljane daje pozitivno mnenje za ukinitev - odvzem javnega dobra, par. št.1506/3 in 1506/2, k.o. Podobeno.

Predsednik sveta KS Poljane:
Franc Dolenc