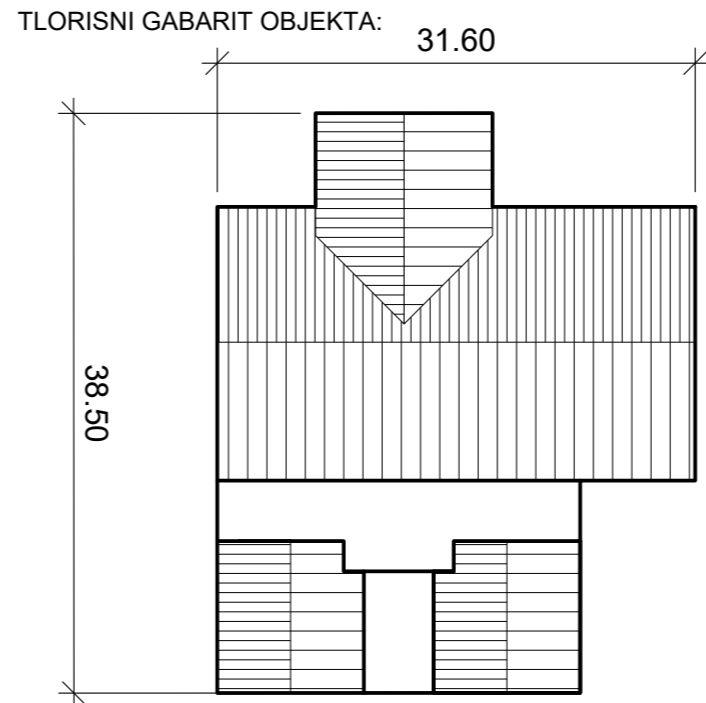
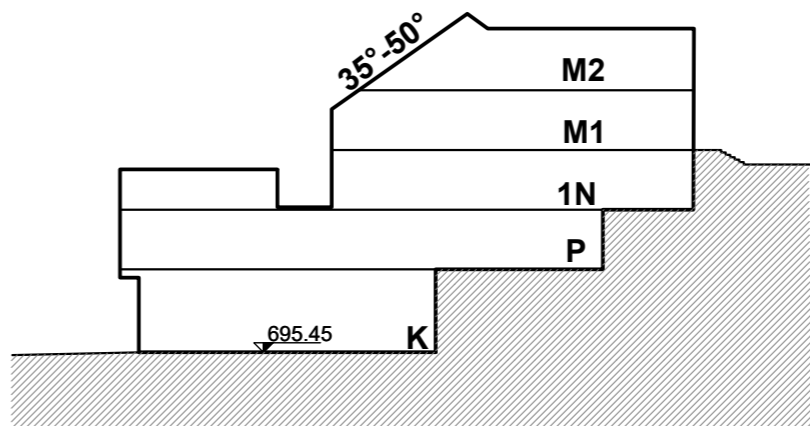


OBJEKT:



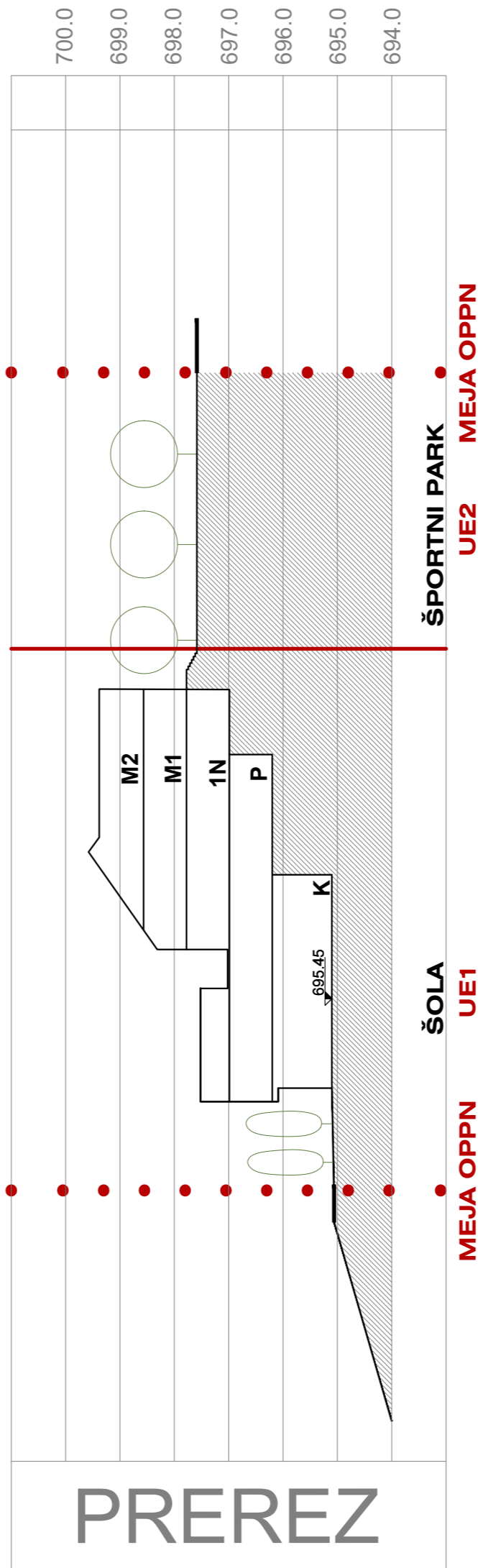
KARAKTERISTIČNI PREREZ OBJEKTA:



3D PRIKAZ:



KARAKTERISTIČNI PREREZ:



LEGENDA:

- OBMOČJE OPPN
- ▭ OBSTOJEČA PARCELACIJA
- UE UREDITVENA ENOTA
- - - GRADBENA MEJA
- ▭ OBSTOJEČI OBJEKTI
- - - ODSTRANITEV OBJEKTA
- ▭ PREDVIDENI OBJEKT
- - - OPORNI ZID
- ▭ PROMETNE POVRŠINE
- ▭ UTRJENE ZUNANJE POVRŠINE
- ▭ ZELENE POVRŠINE
- ▭ ŠPORTNI PARK
- ▭ HORTIKULTURNA UREDITEV
- ▭ DREVORED
- ▭ OBSTOJEČA CESTNA POVEZAVA
- - - PEŠ POT
- ▭ OBSTOJEČE PARKIRIŠČE
- ▭ DOSTOP
- ▭ VHOD / UVOZ V STAVBO
- ▭ VIŠINSKA KOTA KLETI STAVBE

OZNAKE GRADBENIH PARCEL:
UE=6PS GRADBENA PARCELA STAVBE

OBČINSKI PODROBNI PROSTORSKI NAČRT
ZA ODPRAVO POSLEDIC NARAVNE NESREČE
(OPPN ZA OBNOVO)
ZA PODRUŽNIČNO ŠOLO JAVORJE

INVESTITOR:	OBČINA GORENJA VAS - POLJANE Poljanska cesta 87, 4224 Gorenja vas
PRIPRAVLJAVEC:	OBČINA GORENJA VAS - POLJANE Poljanska cesta 87, 4224 Gorenja vas
IZDELOVALEC:	DOMPLAN d.d. Bleiweisova cesta 14, 4000 Kranj
ID AKTA:	5161
FAZA:	PREDLOG
ODG.VODJA PROJEKTA:	JASNA MEDVED, univ.dipl.inž.kraj.arh., PKA PPN ZAPS 1629
ŠTEV. PROJEKTA:	UD/578-176/24
DATUM:	JULIJ 2025

NAČRT:
UREDITVENA SITUACIJA

MERILO: 1:500
Kartografska podlaga: Geodetski načrt, februar 2025