



Številka: 478-003/2022-13

Datum: 8. 4. 2022

**OBČINSKEMU SVETU  
OBČINE GORENJA VAS – POLJANE**

Zadeva: **Predlog Sklepa o odvzemu statusa grajenega javnega dobra**

**I. Pravna podlaga**

247. člen Zakona o urejanju prostora (Uradni list RS, št. 61/17, v nadaljevanju ZUreP-2) določa pogoje za odvzem statusa grajenega javnega dobra. Status grajenega javnega dobra preneha, če je zemljišče, objekt oziroma njegov del v celoti uničen in ga ni mogoče obnoviti in je zato onemogočena njegova splošna raba oziroma status grajenega javnega dobra lahko preneha tudi, če se uredi zemljišče ali zgradi drug objekt z enakim namenom splošne rabe, zaradi česar se status na prvotnem lahko odvzame.

Za izvedbo postopka odvzema statusa grajenega javnega dobra se smiselno uporablja 245. člen ZUreP-2, ki ureja postopek pridobitve statusa grajenega javnega dobra.

Status grajenega javnega dobra se odvzame z **ugotovitveno odločbo**, ki jo na podlagi **sklepa občinskega sveta** po uradni dolžnosti izda občinska uprava. Občinski svet izda sklep na podlagi zahteve, ki jo vloži župan. Zahtevi mora biti priložen izpis iz zemljiškega katastra, katastra stavb ali katastra gospodarske javne infrastrukture. Pozitivna mnenja krajevnih skupnosti za odvzem statusa javnega dobra so na vpogled pri občinski upravi oziroma bodo na vpogled na seji občinskega sveta.

**II. Predmet zahteve za odvzem statusa grajenega javnega dobra**

Na podlagi navedenega župan predlaga občinskemu svetu, da se s predlaganim sklepom odvzame status javnega dobra na naslednjih nepremičninah:

- del parc. št. 1416 in del parc. št. 1419/1 k.o. Gorenja vas,
- del parc. št. 1428/3 k.o. Gorenja vas,
- del parc. št. 1427 k.o. Gorenja vas,
- parc. št. 1429/2 k.o. Gorenja vas,
- parc. št. 913/3 k.o. Dolenčice in
- parc. št. 978/5 in 978/7 k.o. Podvrh.

**III. Obrazložitev zahtev za odvzem statusa grajenega javnega dobra**

**1. na delu nepremičnin parc. št. 1416 in 1419/1 k.o. Gorenja vas**

Občina Gorenja vas – Poljane je prejela vlogo občana za zamenjavo dela zemljišč parc. št. 1416 in 1419/1 k.o. Gorenja vas, opuščenega javnega dobra, za zemljišča v njegovi lasti preko katerih potekata dela javnih

poti Za Soro - Kršiče, odsek 600502, in Hotavlje – Gorenja vas, odsek 600501 (del parc. št. 837/2, 850/1, 850/5 in 851 k.o. Gorenja vas). Z vidika varstva cest je možna odsvojitvev dela zemljišč, ki sta opuščeno javno dobro, saj preko teh zemljišč javna pot več ne poteka.

Pozitivno mnenje glede predlaganega odvzema statusa grajenega javnega dobra je podal tudi Svet krajevne skupnosti Gorenja vas na 11. redni seji 30. 3. 2022.

## **2. na delu nepremičnine parc. št. 1428/3 k.o. Gorenja vas**

Občina Gorenja vas – Poljane je prejela vlogo občana za zamenjavo dela zemljišča parc. št. 1428/3 k.o. Gorenja vas, opuščena javnega dobra, za zemljišča v njegovi lasti preko katerih poteka del krajevne ceste Pot na Pretovč I, odsek 101081. Z vidika varstva cest je možna odsvojitvev dela zemljišča, ki je opuščeno javno dobro, saj preko tega zemljišča javna pot več ne poteka.

Pozitivno mnenje glede predlaganega odvzema statusa grajenega javnega dobra je podal tudi Svet krajevne skupnosti Gorenja vas na 11. redni seji 30. 3. 2022.

## **3. na delu nepremičnine parc. št. 1427 k.o. Gorenja vas**

Občina Gorenja vas – Poljane je prejela vlogo občanke za odkup dela zemljišča parc. št. 1427 k.o. Gorenja vas preko katerega več ne poteka javna pot v naselju Gorenja vas, zato je z vidika varstva cest možna odsvojitvev dela zemljišča. Predlaga se odprodaja zemljišča v delu kot predlaga Krajevna skupnost Gorenja vas (grafika je priloga mnenja sveta KS Gorenja vas).

Pozitivno mnenje glede predlaganega odvzema statusa grajenega javnega dobra je podal tudi Svet krajevne skupnosti Gorenja vas na 11. redni seji 30. 3. 2022.

## **4. na nepremičnini parc. št. 1429/2 k.o. Gorenja vas**

V postopku legalizacije obstoječe strehe in ostrešja stanovanjskega objekta na naslovu Poljanska cesta 24, Gorenja vas (parc. št. 226/8 k.o. Gorenja vas), je bilo ugotovljeno, da napušč stanovanjskega objekta sega preko parcelne meje, na parc. št. 1429/2 k.o. Gorenja vas, pri kateri je v zemljiški knjigi vknjiženo javno dobro.

Ker preko parc. št. 1429/2 k.o. Gorenja vas še vedno poteka pešpot, ki jo uporabljajo krajani, je lastnik stanovanjskega objekta zaprosil za ustanovitev stavbne pravice. Stavbna pravica se lahko ustanovi le na zemljišču pri katerem v zemljiški knjigi ni vknjiženo javno dobro, zato se predlaga ukinitvev statusa javnega dobra in sklenitev pogodbe o ustanovitvi stavbne pravice. Zemljišče bo po izvedenem postopku ostalo v lasti Občine Gorenja vas – Poljane, uporaba zemljišča (pešpoti) pa bo ostala nemotena.

Pozitivno mnenje glede predlaganega odvzema statusa grajenega javnega dobra je podal tudi Svet krajevne skupnosti Gorenja vas na 11. redni seji 30. 3. 2022.

## **5. na nepremičnini parc. št. 913/3 k.o. Dolenčice**

Občina Gorenja vas – Poljane je prejela vlogo občanke za zamenjavo dela zemljišča parc. št. 913/3 k.o. Dolenčice, opuščena javnega dobra, za zemljišča v njeni lasti, parc. št. 56/51, 56/46, 56/47 in 56/49 k.o. Dolenčice, preko katerih poteka kategorizirana lokalna cesta Črni kal – Murave, odsek 494013. Z vidika varstva cest je možna odsvojitvev zemljišča, ki je opuščeno javno dobro, saj preko tega zemljišča javna pot več ne poteka.

Positivno mnenje glede predlaganega odvzema statusa grajenega javnega dobra je podal tudi Svet krajevne skupnosti Javorje na 15. redni seji 23. 3. 2022.

#### **6. na nepremičninah parc. št. 978/5 in 978/7 k.o. Podvrh**

Občina Gorenja vas – Poljane je prejela vlogo občana za zamenjavo dela zemljišč parc. št. 978/5 in 978/7 k.o. Podvrh, opuščenega javnega dobra, za zemljišči v njegovi lasti preko katerih poteka cesta v Podvrhu, parc. št. 286/58 in 435/7 k.o. Podvrh. Z vidika varstva cest je možna odsvojitvev zemljišč, ki sta opuščeno javno dobro, saj preko teh zemljišč javna pot več ne poteka.

Positivno mnenje glede predlaganega odvzema statusa grajenega javnega dobra je podal tudi Svet krajevne skupnosti Javorje na 15. redni seji 23. 3. 2022.

#### **IV. Predlog Sklepa o odvzemu statusa grajenega javnega dobra**

Iz obrazložitve zahteve izhaja, da nepremičnine:

- del parc. št. 1416 in del parc. št. 1419/1 k.o. Gorenja vas,
- del parc. št. 1428/3 k.o. Gorenja vas,
- del parc. št. 1427 k.o. Gorenja vas,
- parc. št. 1429/2 k.o. Gorenja vas,
- parc. št. 913/3 k.o. Dolenčice in
- parc. št. 978/5 in 978/7 k.o. Podvrh,

več ne služijo javni rabi, zato je podeljeni status javnega dobra na teh nepremičninah izgubil na svojem pomenu.

Zato župan občine Gorenja vas – Poljane Občinskemu svetu občine Gorenja vas – Poljane predlaga, da sprejme naslednji

#### **Sklep:**

**Občinski svet občine Gorenja vas – Poljane sprejme Sklep o odvzemu statusa grajenega javnega dobra v predloženem besedilu.**

Pripravila:

Barbara Bogataj

viš. svet. za spl. in pr. zadeve



Milan Čadež  
Župan



Priloge:

- predlog Sklepa o odvzemu statusa javnega dobra
- izpiski iz zemljiškega katastra z izrisom parcel ter ortofoto posnetki nepremičnin na katerih se odvzame status javnega dobra
- soglasja krajevne skupnosti

Na podlagi 247. člena v zvezi z 245. členom Zakona o urejanju prostora (Uradni list RS, št. 61/17) in 17. člena Statuta Občine Gorenja vas – Poljane (Uradni list RS, št. 85/13, 48/15 in 31/17) je Občinski svet občine Gorenja vas – Poljane na .... redni seji, ....., sprejel

**Sklep  
o odvzemu statusa grajenega javnega dobra**

1. člen

Odvzame se status grajenega javnega dobra na nepremičninah:

- del parc. št. 1416 in del parc. št. 1419/1 k.o. Gorenja vas,
- del parc. št. 1428/3 k.o. Gorenja vas,
- del parc. št. 1427 k.o. Gorenja vas,
- parc. št. 1429/2 k.o. Gorenja vas,
- parc. št. 913/3 k.o. Dolenčice in
- parc. št. 978/5 in 978/7 k.o. Podvrh.

2. člen

Na nepremičninah iz prejšnjega člena pridobi lastninsko pravico Občina Gorenja vas – Poljane, matična številka: 5883261000, do 1/1.

3. člen

Po uveljavitvi tega sklepa občinska uprava občine Gorenja vas – Poljane izda ugotovitveno odločbo o odvzemu statusa grajenega javnega dobra na nepremičninah iz 1. člena tega sklepa.

4. člen

Po pravnomočnosti odločbe iz prejšnjega člena občinska uprava pošlje odločbo pristojnemu sodišču, ki po uradni dolžnosti, pri nepremičninah iz 1. člena tega sklepa v zemljiški knjigi izbriše zaznambo o javnem dobrem.

5. člen

Ta sklep začne veljati naslednji dan po objavi v Uradnem listu Republike Slovenije.

Številka:  
Gorenja vas,

Župan  
Občine Gorenja vas - Poljane  
Milan Čadež



Uporabnik: BBOGATAJ  
Transakcijska številka: 1101306706546

Četrtek, 07 April, 2022 11:01:10

Opisni podatki o parceli:

Podatki o parceli:

Katastrska občina	Parcelna številka	Površina parcele [m <sup>2</sup> ]	Urejena parcela	Katastrski dohodek [EUR]	Datum zadnje spremembe
2057 GORENJA VAS	1416	1563	NE	7,00	17.10.2005

Podatki o dejanski rabi parcele - veljavno stanje:

Sifra dejanske rabe	Naziv dejanske rabe	Delež površine dejanske rabe (%)
10	kmetijska zemljišča brez trajnih nasadov	52,1
20	gozdna zemljišča	19,0
90	nedoločena raba	28,9

Prikaži podatke o dejanski rabi parcele - zgodovinsko stanje

Bonitetne točke	22
Površina zemljišča z bonitetnimi točkami [m <sup>2</sup> ]	1111

Podatki o lastnikih in upravljavcih parcele:

Ime / Naziv	Naslov / Sedež	Leto rojstva / matična številka	Delež	Status
OBČINA GORENJA VAS-POLJANE	Gorenja vas, Poljanska cesta 87, 4224 Gorenja vas	5883261	/	Začasni upravljavec
JAVNO DOBRO	Naslov ne obstaja.	9999530000036	1/1	Lastnik



Uporabnik: BBOGATAJ  
Transakcijska številka: 1101306706901

Četrtek, 07 April, 2022 11:01:48

Opisni podatki o parceli:

Podatki o parceli:

Katastrska občina	Parcelna številka	Površina parcele [m <sup>2</sup> ]	Urejena parcela	Katastrski dohodek [EUR]	Datum zadnje spremembe
2057 GORENJA VAS	1415/1	2870	NE	15,70	17.10.2005

Podatki o dejanski rabi parcele - veljavno stanje:

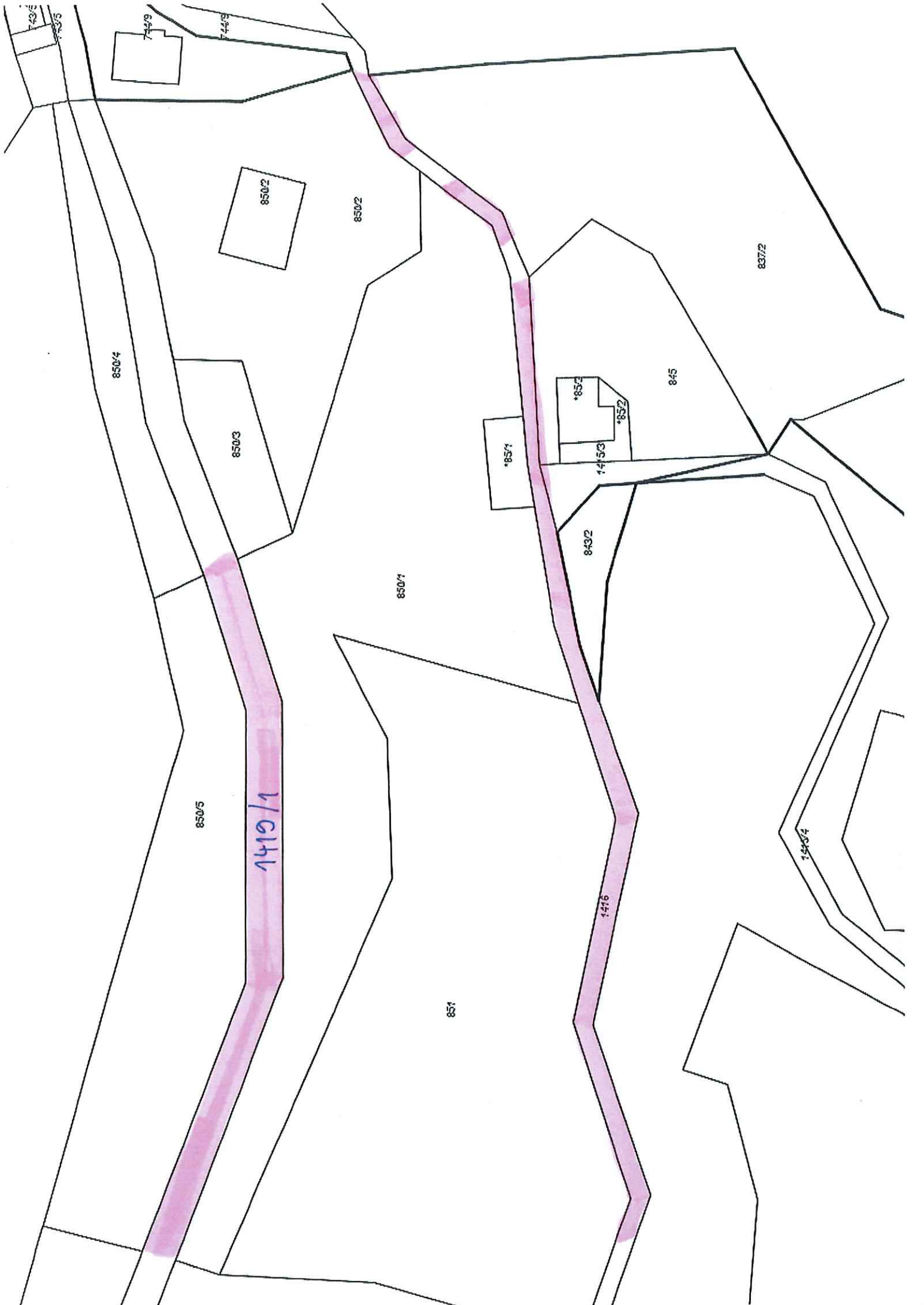
Sifra dejanske rabe	Naziv dejanske rabe	Delež površine dejanske rabe (%)
10	kmetijska zemljišča brez trajnih nasadov	79,2
90	nedoločena raba	20,8

Prikaži podatke o dejanski rabi parcele - zgodovinsko stanje

Bonitetne točke	22
Površina zemljišča z bonitetnimi točkami [m <sup>2</sup> ]	2273

Podatki o lastnikih in upravljavcih parcele:

Ime / Naziv	Naslov / Sedež	Leto rojstva / matična številka	Delež	Status
OBČINA GORENJA VAS-POLJANE	Gorenja vas, Poljanska cesta 87, 4224 Gorenja vas	5883261	/	Začasni upravljavec
JAVNO DOBRO	Naslov ne obstaja.	9999530000036	1/1	Lastnik





8502

8372

845

8451

8432

8505

1419

857

8434



OBČINA  
GORENJA VAS - POLJANE

Prejeto:	06-04-2022	Sig. znic
Vrednost:	Priloge:	
Št. zadeve: 478-003/2022-07		

**KRAJEVNA SKUPNOST  
GORENJA VAS  
Poljanska cesta 87  
4224 GORENJA VAS**

Datum: 06. 04. 2022

**OBČINA GORENJA VAS - POLJANE  
Poljanska cesta 87  
4224 GORENJA VAS**

**I Z P I S E K**  
**sklepa 11. redne seje sveta KS Gorenja vas,**  
**ki je bila dne 30. 03. 2022**

Svet Krajevne skupnosti Gorenja vas je na svoji 11. redni seji, dne 30. 03. 2022, obravnaval predlog občine Gorenja vas – Poljane, števil. 478-003/2022-2, dne 10. 03. 2022, da KS Gorenja vas poda mnenje v postopku ukinitve statusa javnega dobra območja naselja Sestranska vas in Trata, na zemljiških parcelah parc. št. 1416 in 1419/1, k. o. Gorenja vas.

Navedeni zemljiški parceli predstavljata traso opuščene javnega dobra po katerem cesta več ne poteka.

**SKLEP :**

Svet KS daje pozitivno mnenje za odvzem statusa javnega dobra pri zemljiški parceli parc. št. 1416 in 1419/1, k. o. Gorenja vas, ki se nahaja na območju naselja Trata in Sestranska vas.

Prav tako svet KS Gorenja vas soglašajo z izvedeno menjavo zemljišč, in sicer za dele zemljiških parcel preko katerih potekata dela javnih poti Za Soro – Kršiša, odsek 600502, in Hotavlje – Gorenja vas, odsek 600501 (parc. št. 837/2, 850/1, 850/5 in 851, k. o. Gorenja vas)

Predsednica sveta KS  
Gorenja vas  
Mirjana MOŽINA, l.r.







Uporabnik: BBOGATAJ  
Transakcijska številka: 1101306710502

Četrtek, 07 April, 2022 11:09:17

Opisni podatki o parceli:

Podatki o parceli:

Katastrska občina	Parcelna številka	Površina parcele [m <sup>2</sup> ]	Urejena parcela	Katastrski dohodek [EUR]	Datum zadnje spremembe
2057 GORENJA VAS	1428/3	1758	NE	1,04	14.08.2009

Podatki o dejanski rabi parcele - veljavno stanje:

Šifra dejanske rabe	Naziv dejanske rabe	Delež površine dejanske rabe [%]
10	kmetijska zemljišča brez trajnih nasadov	8,6
30	poseljena zemljišča	10,8
90	nedoločena raba	80,6

Prikaži podatke o dejanski rabi parcele - zgodovinsko stanje

Bonitetne točke	22
Površina zemljišča z bonitetnimi točkami [m <sup>2</sup> ]	151

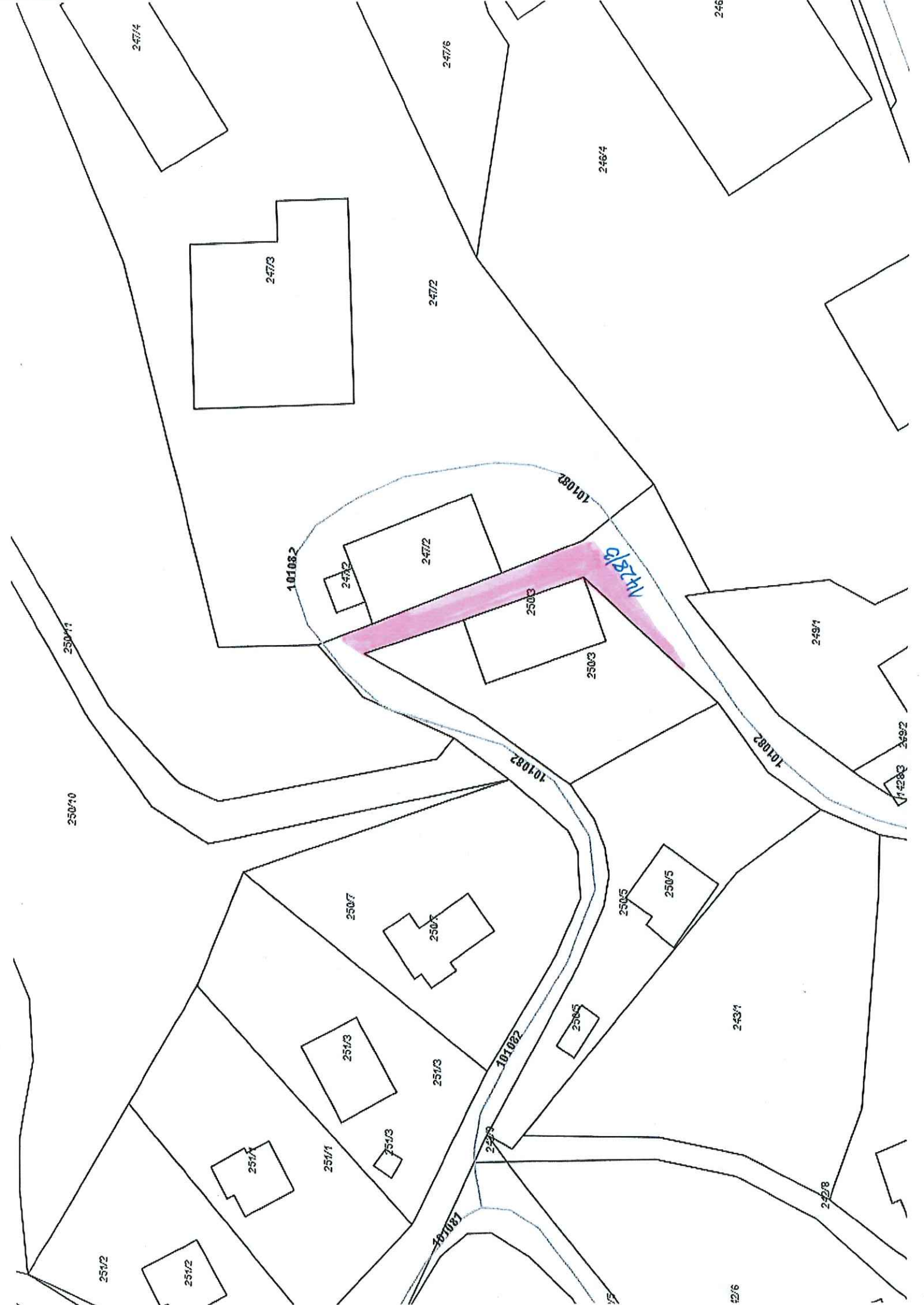
Rabe zemljišč	Površina zemljišča pod stavbo [m <sup>2</sup> ]	Številka stavbe, ki stoji na parceli
ZEMLJIŠČE POD STAVBO PRED 2006	*1	613

\* Znak zvezdica (\*) pred površino zemljišča pod stavbo pomeni, da je površina ocenjena

Podatki o lastnikih in upravljavcih parcele:

Priimek in ime / Naziv	Naslov / Sedež	Leto rojstva / matična številka	Delež	Status
OBČINA GORENJA VAS-POLJANE	Gorenja vas, Poljanska cesta 87, 4224 Gorenja vas	5883261	/	Začasni upravljavec
JAVNO DOBRO	Naslov ne obstaja.	9999530000036	1/1	Lastnik





247/4

246

247/6

246/4

247/3

247/2

101082

247/2

247/2

250/3

250/3

249/1

250/11

250/10

101082

249/2

242/3

250/7

250/7

250/5

250/5

243/1

251/3

251/3

101082

250/5

251/1

251/1

251/3

249/3

101081

251/2

251/2

242/6

242/8

**KRAJEVNA SKUPNOST  
GORENJA VAS  
Poljanska cesta 87  
4224 GORENJA VAS**



Prejeto:	06-04-2022
Vrednost:	Priloge:
478-003/2022-09	

Datum: 06. 04. 2022

**OBČINA GORENJA VAS - POLJANE  
Poljanska cesta 87  
4224 GORENJA VAS**

**I Z P I S E K**  
**sklepa 11. redne seje sveta KS Gorenja vas,**  
**ki je bila dne 30. 03. 2022**

Svet Krajevne skupnosti Gorenja vas je na svoji 11. redni seji, dne 30. 03. 2022, obravnaval predlog občine Gorenja vas – Poljane, št. 478-003/2022-1, dne 10. 03. 2022, da KS Gorenja vas poda mnenje v postopku ukinitve statusa javnega dobra območju naselja Pot na Pretovč, na zemljiški parceli parc. št. 1428/3, k. o. Gorenja vas.

Navedena zemljiška parcela predstavlja traso opuščene javnega dobra po katerem cesta več ne poteka.

**SKLEP :**


Svet KS daje pozitivno mnenje za odvzem statusa javnega dobra pri zemljiški parceli parc. št. 1428/3, k. o. Gorenja vas, ki se nahaja na območju naselja Pot na Pretovč v Gorenji vasi.

Na delu parcele št. 247/2, k. o. Gorenja vas se izbriše kategorizacija javne poti št.101082, Pot na Pretovč II.

Svet KS Gorenja vas soglaša, da se po ukinitvi statusa javnega dobra izvede menjava zemljišč, in sicer za dele zemljiških parcel preko katerih potekata del krajevne ceste Pot na Pretovč I, odsek št. 101081.

Predsednica sveta KS  
Gorenja vas  
Mirjana MOŽINA, l.r.





Uporabnik: BBOGATAJ  
Transakcijska številka: 1101306710571

Četrtek, 07 April, 2022 11:09:31

Opisni podatki o parceli:

Podatki o parceli:

Katastrska občina	Parcelna številka	Površina parcele [m <sup>2</sup> ]	Urejena parcela	Katastrski dohodek [EUR]	Datum zadnje spremembe
2057 GORENJA VAS	1427	212	NE	0,00	17.10.2005

Podatki o dejanski rabi parcele - veljavno stanje:

Šifra dejanske rabe	Naziv dejanske rabe	Delež površine dejanske rabe [%]
30	poseljena zemljišča	78,1
90	nedoločena raba	21,9

Prikaži podatke o dejanski rabi parcele - zgodovinsko stanje

Podatki o lastnikih in upravljavcih parcele:

Priimek in ime / Naziv	Naslov / Sedež	Leto rojstva / matična številka	Delež	Status
OBCINA GORENJA VAS-POLJANE	Gorenja vas, Poljanska cesta 87, 4224 Gorenja vas	5883261	/	Začasni upravljavec
JAVNO DOBRO	Naslov ne obstaja.	9999530000036	1/1	Lastnik

**KRAJEVNA SKUPNOST  
GORENJA VAS  
Poljanska cesta 87  
4224 GORENJA VAS**



**OBČINA  
GORENJA VAS - POLJANE**

Prejeto:	06-04-2022	Sig. znak:
Vrednost:	Priloge:	
478-003/2022-08		

Datum: 06. 04. 2022

**OBČINA GORENJA VAS - POLJANE  
Poljanska cesta 87  
4224 GORENJA VAS**

**I Z P I S E K  
sklepa 11. redne seje sveta KS Gorenja vas,  
ki je bila dne 30. 03. 2022**

Svet Krajevne skupnosti Gorenja vas je na svoji 11. redni seji, dne 30. 03. 2022, obravnaval predlog občine Gorenja vas – Poljane, št. 478-003/2022-5, dne 10. 03. 2022, da KS Gorenja vas poda mnenje v postopku ukinitve statusa javnega dobra območju naselja Pot na Pretovč, na zemljiški parceli parc. št. 1427, k. o. Gorenja vas.

Navedena zemljiška parcela predstavlja traso opuščene javnega dobra po katerem cesta več ne poteka.

**SKLEP :**

Svet KS daje pozitivno mnenje za delni odvzem statusa javnega dobra pri delu zemljiške parcele parc. št. 1427, k. o. Gorenja vas, ki se nahaja na območju naselja Pot na Pretovč v Gorenji vasi.

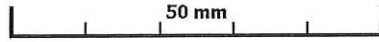
Sestavni del sklepa je priloga - skica za delni odvzem statusa javno dobro (označeno z modro barvo).

Predsednica sveta KS  
Gorenja vas  
Mirjana MOŽINA, l.r.





1 : 339



5.4.2022 14:47

gasper.cadez@obcina-gvp.si

Podatki so informativni, za uradne informacije se obrnite na pristojne ustanove.

gis.iobcina.si

1 / 1



Uporabnik: BBOGATAJ  
Transakcijska številka: 1101306710681

Četrtek, 07 April, 2022 11:09:46

Opisni podatki o parceli:

Podatki o parceli:

Katastrska občina	Parcelna številka	Površina parcele [m <sup>2</sup> ]	Urejena parcela	Katastrski dohodek [EUR]	Datum zadnje spremembe
2057 GORENJA VAS	1429/2	23	DA	0,00	22.11.2021

Podatki o dejanski rabi parcele - veljavno stanje:

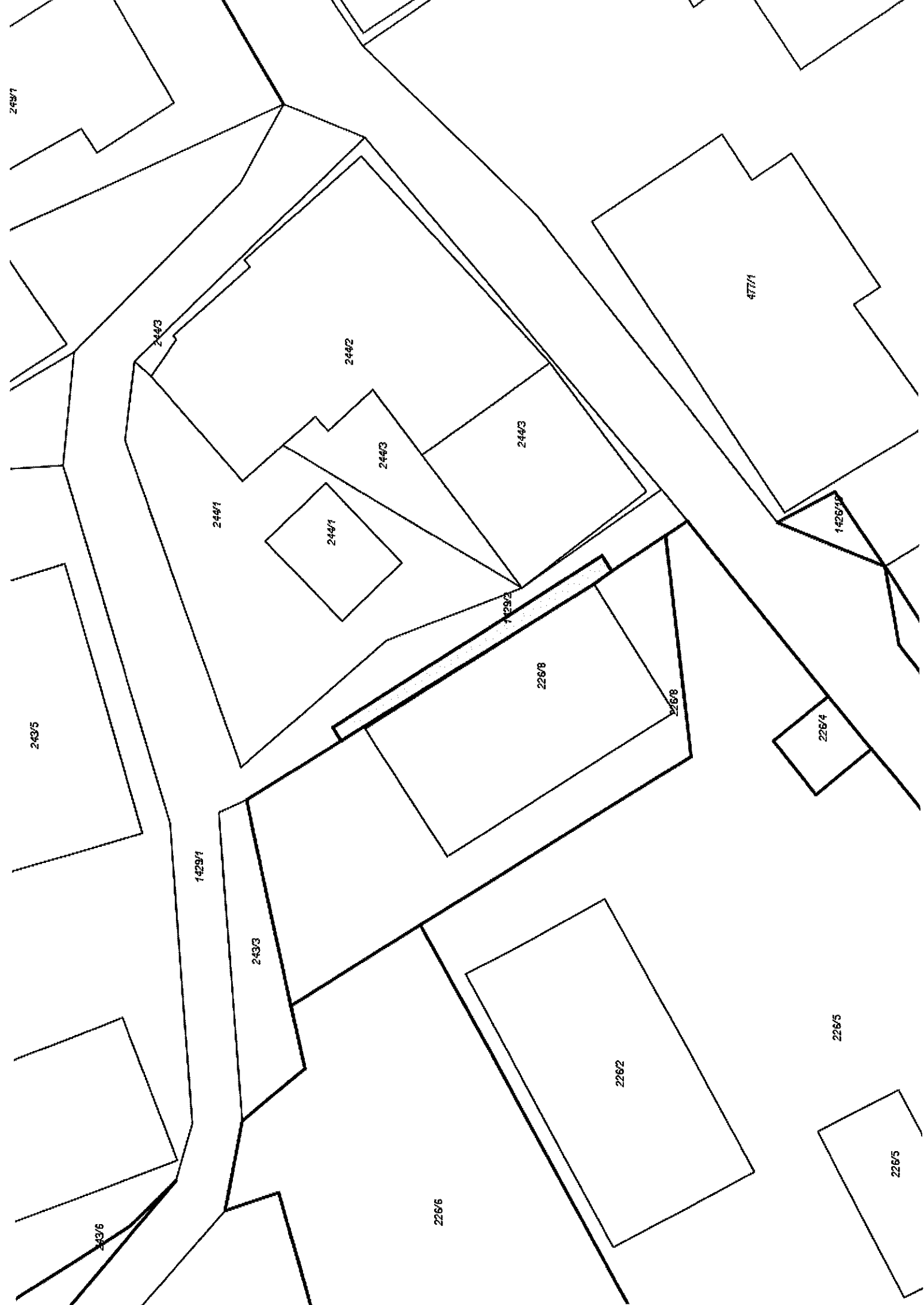
Šifra dejanske rabe	Naziv dejanske rabe	Delež površine dejanske rabe [%]
30	poseljena zemljišča	56,9
30	poseljena zemljišča	43,1
31	tloris stavbe	


Prikaži podatke o dejanski rabi parcele - zgodovinsko stanje

Podatki o lastnikih in upravljalcih parcele:

Priimek in ime / Naziv	Naslov / Sedež	Leto rojstva / matična številka	Delež	Status
OBČINA GORENJA VAS-POLJANE	Gorenja vas, Poljanska cesta 87, 4224 Gorenja vas	5883261	/	Začasni upravljavlec
JAVNO DOBRO	Naslov ne obstaja.	9999530000036	1/1	Lastnik







2435

2443

2442

2443

2441

1429/1

2433

226/8

226/8

226/4

226/5

226/2

226/6

226/5

**KRAJEVNA SKUPNOST  
GORENJA VAS  
Poljanska cesta 87  
4224 GORENJA VAS**



**OBČINA  
GORENJA VAS - POLJANE**

Projeto:	06-04-2022	Sig. znanj
Vrednost:	Priloge:	
478-03/2022-10		

Datum: 06. 04. 2022

**OBČINA GORENJA VAS - POLJANE  
Poljanska cesta 87  
4224 GORENJA VAS**

**I Z P I S E K**  
**sklepa 11. redne seje sveta KS Gorenja vas,**  
**ki je bila dne 30. 03. 2022**

Svet Krajevne skupnosti Gorenja vas je na svoji 11. redni seji, dne 30. 03. 2022, obravnaval predlog občine Gorenja vas – Poljane, števil. 478-003/2022-6, dne 30. 03. 2022, da KS Gorenja vas poda mnenje v postopku ukinitve statusa javnega dobra območju naselja Poljanska cesta - Pot na Pretovč, na zemljiški parceli parc. št. 1429/2, k. o. Gorenja vas.

Ker preko navedene zemljiške parcele še vedno poteka pešpot, ki jo uporabljajo krajani se ustanovi stavbna pravica. Stavbna pravica se lahko ustanovi le na zemljišču pri katerem v zemljiški knjigi ni vknjiženo javno dobro, zato se predlaga ukinitve statusa javnega dobra ter izvede sklenitev pogodbe o ustanovitvi stavbne pravice. Zemljišče bo po izvedenem postopku ostalo v lasti Občine Gorenja vas – Poljane, uporaba zemljišča (pešpoti) bo ostala nemotena.

**SKLEP :**

Svet KS daje pozitivno mnenje za odvzem statusa javnega dobra na zemljiški parceli parc. št. 1429/2, k. o. Gorenja vas, ki se nahaja na območju naselja Poljanska cesta – Pot na Pretovč v Gorenji vasi.

Zemljišče po izvedenem postopku ostane v lasti Občine Gorenja vas – Poljane, uporaba zemljišča (pešpoti) ostale nemotena.



Predsednica sveta KS  
Gorenja vas  
Mirjana MOŽINA, l.r.



Uporabnik: BBOGATAJ  
Transakcijska številka: 1101306708587

Četrtek, 07 April, 2022 11:05:32

Opisni podatki o parceli:

Podatki o parceli:

Katastrska občina	Parcelna številka	Površina parcele [m <sup>2</sup> ]	Urejena parcela	Katastrski dohodek [EUR]	Datum zadnje spremembe
2038 DOLENCICE	913/3	265	NE	1,83	03.09.2004

Podatki o dejanski rabi parcele - veljavno stanje:

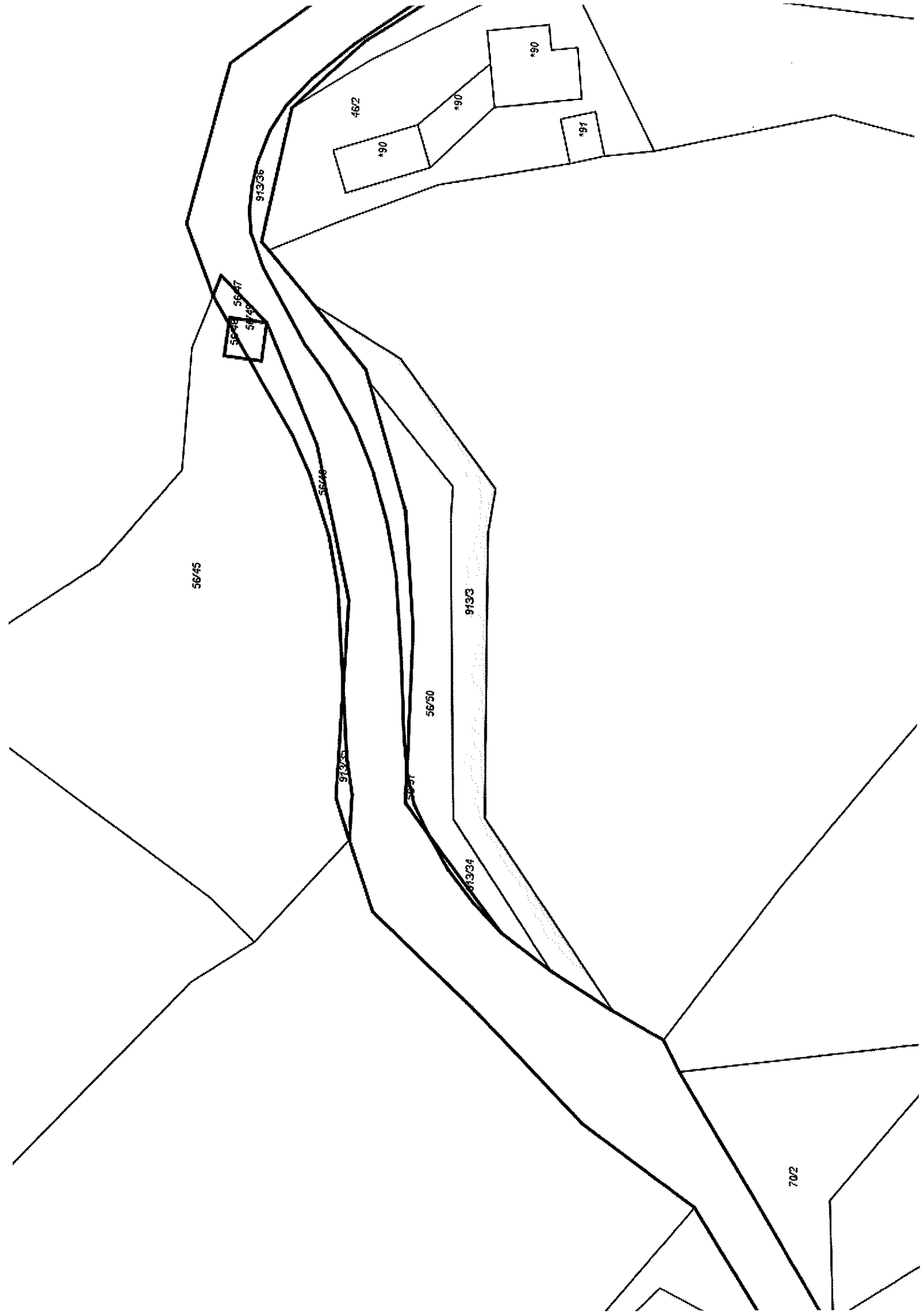
Šifra dejanske rabe	Naziv dejanske rabe	Delež površine dejanske rabe [%]
10	kmetijska zemljišča brez trajnih nasadov	100,0

Prikaži podatke o dejanski rabi parcele - zgodovinsko stanje

Bonitetne točke	22
Površina zemljišča z bonitetnimi točkami [m <sup>2</sup> ]	265

Podatki o lastnikih in upravljalcih parcele:

Priimek in ime / Naziv	Naslov / Sedež	Leto rojstva / matična številka	Delež	Status
OBČINA GORENJA VAS-POLJANE	Gorenja vas, Poljanska cesta 87, 4224 Gorenja vas	5883261	/	Začasni upravljavalec
JAVNO DOBRO	Naslov ne obstaja.	9999530000036	1/1	Lastnik



5845

5844  
5847  
5845  
5846

91335

5846

91335

5850

9133

91334

702

462

90

90

90

91

Občina Gorenja vas – Poljane



**Krajevna skupnost Javorje**  
**Javorje 25**  
**4223 Poljane nad Škofjo Loko**

Javorje, 30. 03. 2022  
Številka: 478-003/2022-4

Občina Gorenja vas – Poljane  
Poljanska cesta 87  
4224 Gorenja vas

 **OBČINA**  
**GORENJA VAS - POLJANE**

Projekt:	11-04-2022	Sig. znak:	124
Vrednost:		Priloge:	
Šifra zadeve:	478-03/2022-12		

Zadeva: **Mnenje krajevne skupnosti**


Svet KS Javorje je 23. 3. 2022 na 15. seji obravnaval predlog ukinitve statusa javnega dobra pri zemljiški parceli št. 913/3 k.o. Dolenčice.

Po navedeni parceli cesta več ne poteka, zato se status javnega dobra lahko ukine oz. zamenja za zemljiške parcele preko katerih poteka lokalna cesta Črni kal – Murave, odsek 494013 (parc. št. 56/51, 56/46, 56/47 in 56/49, vse k.o. Dolenčice).

Člani sveta KS Javorje se strinjajo s predlogom ukinitve oz. menjave in da nadaljnje postopke uredi Občina Gorenja vas – Poljane.

Ciril Alič  
predsednik sveta KS Javorje







Uporabnik: BBOGATAJ  
Transakcijska številka: 1101306709660

Četrtek, 07 April, 2022 11:07:26

Opisni podatki o parceli:

Podatki o parceli:

Katastrska občina	Parcelna številka	Površina parcele [m <sup>2</sup> ]	Urejena parcela	Katastrski dohodek [EUR]	Datum zadnje spremembe
2037 PODVRH	978/5	115	DA	0,79	20.12.2021

Podatki o dejanski rabi parcele - veljavno stanje:

Šifra dejanske rabe	Naziv dejanske rabe	Delež površine dejanske rabe [%]
10	kmetijska zemljišča brez trajnih nasadov	100,0

Prikaži podatke o dejanski rabi parcele - zgodovinsko stanje

Bonitetne točke	23
Površina zemljišča z bonitetnimi točkami [m <sup>2</sup> ]	115

Podatki o lastnikih in upravljavcih parcele:

Ime / Naziv	Naslov / Sedež	Leto rojstva / matična številka	Delež	Status
OBČINA GORENJA VAS-POLJANE	Gorenja vas, Poljanska cesta 87, 4224 Gorenja vas	5883261	/	Začasni upravljavec
JAVNO DOBRO	Naslov ne obstaja.	999953000036	1/1	Lastnik



Uporabnik: BBOGATAJ  
Transakcijska številka: 1101306709973

Četrtek, 07 April, 2022 11:08:07

Opisni podatki o parceli:

Podatki o parceli:

Katastrska občina	Parcelna številka	Površina parcele [m <sup>2</sup> ]	Urejena parcela	Katastrski dohodek [EUR]	Datum zadnje spremembe
2037 PODVRH	978/7	34	DA	0,07	20.12.2021

Podatki o dejanski rabi parcele - veljavno stanje:

Šifra dejanske rabe	Naziv dejanske rabe	Delež površine dejanske rabe [%]
20	gozdna zemljišča	100,0

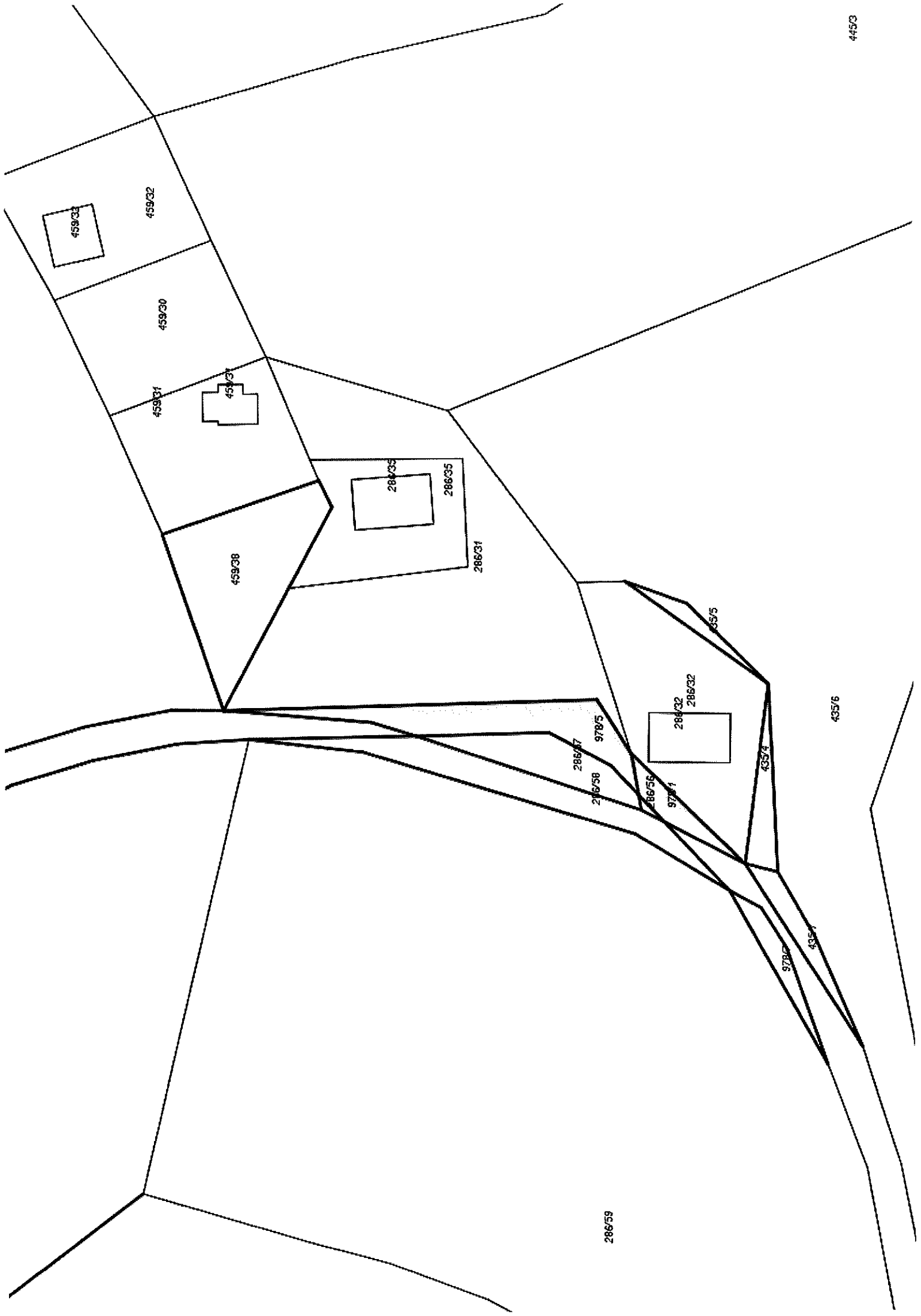
Prikaži podatke o dejanski rabi parcele - zgodovinsko stanje

Bonitetne točke	22
Površina zemljišča z bonitetnimi točkami [m <sup>2</sup> ]	34

Podatki o lastnikih in upravljavcih parcele:

Ime / Naziv	Naslov / Sedež	Leto rojstva / matična številka	Delež	Status
OBČINA GORENJA VAS-POLJANE	Gorenja vas, Poljanska cesta 87, 4224 Gorenja vas	5883261	/	Začasni upravljavec
JAVNO DOBRO	Naslov ne obstaja.	999953000036	1/1	Lastnik





286/59



4153

459/33

459/32

459/38

286/35

286/31

355

286/32

435/6

970/5

286/7

435/8

286/32

435/4

970/2

435/3

970/2

286/59

Občina Gorenja vas – Poljane



**Krajevna skupnost Javorje**  
**Javorje 25**  
**4223 Poljane nad Škofjo Loko**

Javorje, 30. 03. 2022  
Številka: 478-003/2022-3

Občina Gorenja vas – Poljane  
Poljanska cesta 87  
4224 Gorenja vas

 <b>OBČINA GORENJA VAS - POLJANE</b>	
Prejeto: 11-04-2022	Slg. znak
Vrednost:	Priloge:
Številka: 478-03/2022-11	

Zadeva: **Mnenje krajevne skupnosti**

Svet KS Javorje je 23. 3. 2022 na 15. seji obravnaval predlog ukinitve statusa javnega dobra pri zemljiški parceli št. 978/5 in 978/7 k.o. Podvrh.

Po navedeni parceli cesta več ne poteka, zato se status javnega dobra lahko ukine oz. zamenja za zemljiški parceli št. 286/58 in 435/7 k.o. Podvrh.

Člani sveta KS Javorje se strinjajo s predlogom ukinitve oz. menjave in da nadaljnje postopke uredi Občina Gorenja vas – Poljane.

Ciril Alič  
predsednik sveta KS Javorje

