



Številka: 478-014/2021- ~~14~~

Datum: 31. 1. 2022

**OBČINSKEMU SVETU  
OBČINE GORENJA VAS – POLJANE**

Zadeva: **Predlog Sklepa o odvzemu statusa grajenega javnega dobra**

**I. Pravna podlaga**

247. člen Zakona o urejanju prostora (Uradni list RS, št. 61/17, v nadaljevanju ZUreP-2) določa pogoje za odvzem statusa grajenega javnega dobra. Status grajenega javnega dobra preneha, če je zemljišče, objekt oziroma njegov del v celoti uničen in ga ni mogoče obnoviti in je zato onemogočena njegova splošna raba oziroma status grajenega javnega dobra lahko preneha tudi, če se uredi zemljišče ali zgradi drug objekt z enakim namenom splošne rabe, zaradi česar se status na prvotnem lahko odvzame.

Za izvedbo postopka odvzema statusa grajenega javnega dobra se smiselno uporablja 245. člen ZUreP-2, ki ureja postopek pridobitve statusa grajenega javnega dobra.

Status grajenega javnega dobra se odvzame z **ugotovitveno odločbo**, ki jo na podlagi **sklepa občinskega sveta** po uradni dolžnosti izda občinska uprava. Občinski svet izda sklep na podlagi zahteve, ki jo vloži župan. Zahtevi mora biti priložen izpis iz zemljiškega katastra, katastra stavb ali katastra gospodarske javne infrastrukture. Pozitivna mnenja krajevnih skupnosti za odvzem statusa javnega dobra so na vpogled pri občinski upravi oziroma bodo na vpogled na seji občinskega sveta.

**II. Predmet zahteve za odvzem statusa grajenega javnega dobra**

Na podlagi navedenega župan predlaga občinskemu svetu, da se s predlaganim sklepom odvzame status javnega dobra na naslednjih nepremičninah:

- **parc. št. 1455/1 k.o. Dobje,**
- **parc. št. 1005/1, 1005/3, 1006/1, 1006/4, 1006/5 k.o. Stara Oselica,**
- **parc. št. 1411/2 k.o. Gorenja vas,**
- **del parc. št. 1126 k.o. Trebija in**
- **parc. št. 2051/1 k.o. Hotavlje.**

**III. Obrazložitev zahtev za odvzem statusa grajenega javnega dobra**

**1. na nepremičnini parc. št. 1455/1 k.o. Dobje**

Občina Gorenja vas – Poljane je prejela vlogo občana za odkup zemljišča parc. št. 1455/1 k.o. Dobje v izmeri 58 m<sup>2</sup> preko katerega več ne poteka javna pot v naselju Poljane nad Škofjo Loko, zato je z vidika varstva cest možna odsvojitve dela zemljišča.

Pozitivno mnenje glede predlaganega odvzema statusa grajenega javnega dobra je podal tudi Svet krajevne skupnosti Poljane nad Škofjo Loko na 9. redni seji 4. 11. 2021.

## **2. na nepremičninah parc. št. 1005/1, 1005/3, 1006/1, 1006/4, 1006/5 k.o. Stara Oselica**

Ob izvedbi geodetskega postopka parcelacije kategorizirane lokalne ceste LC Sovodenj – Stara Oselica, odsek 100101, in javne poti JP Makuc – Mravlja, odsek 600161, je bilo ugotovljeno, da se lahko ureditev dela lastništva zemljišč, preko katerih potekata navedeni cesti, uredi na sledeči način:

- z menjavo zemljišč parc. št. 425/6, 429/5, 429/7, 486/7, 487/7, 487/8, 487/10, 489/2, 489/5, 492/2, 492/3, 497/2 in 498/2 k.o. Stara Oselica v lasti občana, preko katerih potekata navedeni cesti, za parc. št. 1005/1, 1005/3, 1006/1, 1006/4, 1006/5 k.o. Stara Oselica, pri katerih je v zemljiški knjigi vknjiženo javno dobro.

Pozitivno mnenje glede predlaganega odvzema statusa grajenega javnega dobra je podal tudi Svet krajevne skupnosti Sovodenj na 12. redni seji 4. 11. 2021.

## **3. na nepremičnini parc. št. 1411/2 k.o. Gorenja vas**

Občina Gorenja vas – Poljane je prejela vlogo občana za odkup zemljišča parc. št. 1411/2 k.o. Gorenja vas v izmeri 94 m<sup>2</sup> preko katerega več ne poteka javna pot v naselju Gorenja vas, zato je z vidika varstva cest možna odsvojitvev dela zemljišča.

Pozitivno mnenje glede predlaganega odvzema statusa grajenega javnega dobra je podal tudi Svet krajevne skupnosti Gorenja vas na 9. redni seji 14. 10. 2021.

## **4. na delu nepremičnine parc. št. 1126 k.o. Trebija**

Občina Gorenja vas – Poljane je prejela vlogo občana za zamenjavo dela zemljišča parc. št. 1126 k.o. Trebija, opuščena javnega dobra, za zemljišče v njegovi lasti, parc. št. 834/6 k.o. Stara Oselica, preko katerega poteka kategorizirana javna pot Hobovše – Travnik, odsek 600121.

Z vidika varstva cest je možna odsvojitvev dela zemljišča, ki je opuščeno javno dobro, saj preko tega zemljišča javna pot več ne poteka.

Pozitivno mnenje glede predlaganega odvzema statusa grajenega javnega dobra je podal tudi Svet krajevne skupnosti Trebija na 9. redni seji 5. 10. 2021.

## **5. na nepremičnini parc. št. 2051/1 k.o. Hotavlje**

Občinski svet je na 16. redni seji, 7. 10. 2021, sprejel sklep na podlagi katerega je bil med drugim v postopku odvzema statusa grajenega javnega dobra tudi zemljišče parc. št. 2051 k.o. Hotavlje. V vmesnem času, od sprejema sklepa do izvedbe postopka odvzema statusa grajenega dobra, je bila izvedena parcelacija predmetne nepremičnine, zato odvzem statusa grajenega dobra na predmetni nepremičnini več ni mogoč. S predlogom sklepa se zato predlaga odvzem statusa grajenega dobra na nepremičnini parc. št. 2051/1 k.o. Hotavlje.

#### IV. Predlog Sklepa o odvzemu statusa grajenega javnega dobra

Iz obrazložitve zahteve izhaja, da nepremičnine:

- parc. št. 1455/1 k.o. Dobje,
- parc. št. 1005/1, 1005/3, 1006/1, 1006/4, 1006/5 k.o. Stara Oselica,
- parc. št. 1411/2 k.o. Gorenja vas,
- del parc. št. 1126 k.o. Trebija in
- parc. št. 2051/1 k.o. Hotavlje

več ne služijo javni rabi, zato je podeljeni status javnega dobra na teh nepremičninah izgubil na svojem pomenu.

Zato župan občine Gorenja vas – Poljane Občinskemu svetu občine Gorenja vas – Poljane predlaga, da sprejme naslednji

#### Sklep:

**Občinski svet občine Gorenja vas – Poljane sprejme Sklep o odvzemu statusa grajenega javnega dobra v predloženem besedilu.**

Pripravila:

Barbara Bogataj

viš. svet. za spl. in pr. zadeve



Milan Čadež  
Župan



Priloge:

- predlog Sklepa o odvzemu statusa javnega dobra
- izpiski iz zemljiškega katastra z izrisom parcel ter ortofoto posnetki nepremičnin na katerih se odvzame status javnega dobra
- soglasja krajevne skupnosti

Na podlagi 247. člena v zvezi z 245. členom Zakona o urejanju prostora (Uradni list RS, št. 61/17) in 17. člena Statuta Občine Gorenja vas – Poljane (Uradni list RS, št. 85/13, 48/15 in 31/17) je Občinski svet občine Gorenja vas – Poljane na .... redni seji, ....., sprejel

**Sklep  
o odvzemu statusa grajenega javnega dobra**

**1. člen**

Odvzame se status grajenega javnega dobra na nepremičninah:

- parc. št. 1455/1 k.o. Dobje,
- parc. št. 1005/1, 1005/3, 1006/1, 1006/4, 1006/5 k.o. Stara Oselica,
- parc. št. 1411/2 k.o. Gorenja vas,
- del parc. št. 1126 k.o. Trebija in
- parc. št. 2051/1 k.o. Hotavlje

**2. člen**

Na nepremičninah iz prejšnjega člena pridobi lastninsko pravico Občina Gorenja vas – Poljane, matična številka: 5883261000, do 1/1.

**3. člen**

Po uveljavitvi tega sklepa občinska uprava občine Gorenja vas – Poljane izda ugotovitveno odločbo o odvzemu statusa grajenega javnega dobra na nepremičninah iz 1. člena tega sklepa.

**4. člen**

Po pravnomočnosti odločbe iz prejšnjega člena občinska uprava pošlje odločbo pristojnemu sodišču, ki po uradni dolžnosti, pri nepremičninah iz 1. člena tega sklepa v zemljiški knjigi izbriše zaznambo o javnem dobrem.

**5. člen**

Ta sklep začne veljati naslednji dan po objavi v Uradnem listu Republike Slovenije.

Številka:  
Gorenja vas,

Župan  
Občine Gorenja vas - Poljane  
Milan Čadež



Uporabnik: BBOGATAJ  
 Transakcijska številka: 1101285375385

Ponedeljek, 31 Januar, 2022 11:06:05

Opisni podatki o parceli:

Podatki o parceli:

Katastrska občina	Parcelna številka	Površina parcele [m <sup>2</sup> ]	Urejena parcela	Katastrski dohodek [EUR]	Datum zadnje spremembe
2047 DOBJE	1455/1	58	NE	0,00	09.10.2017

Podatki o dejanski rabi parcele - veljavno stanje:

Šifra dejanske rabe	Naziv dejanske rabe	Delež površine dejanske rabe [%]
30	poseljena zemljišča	77,1
90	nedoločena raba	22,9

Prikaži podatke o dejanski rabi parcele - zgodovinsko stanje

Podatki o lastnikih in upravljavcih parcele:

Priimek in ime / Naziv	Naslov / Sedež	Leto rojstva / matična številka	Delež	Status
OBČINA GORENJA VAS-POLJANE	Gorenja vas, Poljanska cesta 87, 4224 Gorenja vas	5883261	/	Začasni upravljavec
JAVNO DOBRO	Naslov ne obstaja.	9999530000036	1/1	Lastnik








**KRAJEVNA SKUPNOST  
POLJANE**

Poljane 77  
4223 Poljane

Datum: 08.11.2021

 **OBČINA  
GORENJA VAS - POLJANE**

Projeto:	08-11-2021	Št. zadeve:	
Vrednoti:		Priloge:	
Številka zadeve:	478-014/2021-11		

**OBČINA GORENJA VAS – POLJANE**

Poljanska c. 87  
4224 Gorenja vas

**ZADEVA: Mnenje o ukinitvi statusa javnega dobra**

Svet Krajevne skupnosti Poljane je na 9. redni seji, 04.11.2021 obravnaval dopis Občine Gorenja vas – Poljane, št. 478-014/2021-3 z dne 27.07.2021, da KS Poljane poda mnenje v postopku ukinitve statusa javnega dobrega, parc. št. 1455/1, k.o. Dobje.

**SKLEP:**

Svet KS Poljane daje pozitivno mnenje za ukinitiv - prodajo opuščene javnega dobra, par. št.1455/1, k.o. Dobje.

Predsednik sveta KS Poljane:  
Franc Dolenc


Opisni podatki o parceli:

Podatki o parceli:

Katastrska občina	Parcelna številka	Površina parcele [m <sup>2</sup> ]	Urejena parcela	Katastrski dohodek [EUR]	Datum zadnje spremembe
2055 STARA OSELICA	1005/1	675	NE	2,90	11.05.2021

Podatki o dejanski rabi parcele - veljavno stanje:

Sifra dejanske rabe	Naziv dejanske rabe	Delež površine dejanske rabe [%]
10	kmetijska zemljišča brez trajnih nasadov	93,6
20	gozdna zemljišča	6,4

Prikaži podatke o dejanski rabi parcele - zgodovinsko stanje

Bonitetne točke	20
Površina zemljišča z bonitetnimi točkami [m <sup>2</sup> ]	675

Podatki o lastnikih in upravljalcih parcele:

Ime in ime / Naziv	Naslov / Sedež	Leto rojstva / matična številka	Delež	Status
OBCINA GORENJA VAS-POLJANE	Gorenja vas, Poljanska cesta 87, 4224 Gorenja vas	5883261	/	Začasni upravljavec
JAVNO DOBRÓ	Naslov ne obstaja.	9999530000036	1/1	Lastnik

Opisni podatki o parceli:

Podatki o parceli:

Katastrska občina	Parcelna številka	Površina parcele [m <sup>2</sup> ]	Urejena parcela	Katastrski dohodek [EUR]	Datum zadnje spremembe
2055 STARA OSELICA	1005/3	67	DA	0,00	11.05.2021

Podatki o dejanski rabi parcele - veljavno stanje:

Sifra dejanske rabe	Naziv dejanske rabe	Delež površine dejanske rabe [%]
50	neplodna zemljišča	100,0

Prikaži podatke o dejanski rabi parcele - zgodovinsko stanje

Podatki o lastnikih in upravljalcih parcele:

Ime in ime / Naziv	Naslov / Sedež	Leto rojstva / matična številka	Delež	Status
OBCINA GORENJA VAS-POLJANE	Gorenja vas, Poljanska cesta 87, 4224 Gorenja vas	5883261	/	Začasni upravljavec
JAVNO DOBRÓ	Naslov ne obstaja.	9999530000036	1/1	Lastnik

Opisni podatki o parceli:

Podatki o parceli:

Katastrska občina	Parcelna številka	Površina parcele [m <sup>2</sup> ]	Urejena parcela	Katastrski dohodek [EUR]	Datum zadnje spremembe
2055 STARA OSELICA	1006/1	373	DA	2,23	11.05.2021

Podatki o dejanski rabi parcele - veljavno stanje:

Sifra dejanske rabe	Naziv dejanske rabe	Delež površine dejanske rabe [%]
10	kmetijska zemljišča brez trajnih nasadov	58,5
20	gozdna zemljišča	41,5

Prikaži podatke o dejanski rabi parcele - zgodovinsko stanje

Bonitetne točke	24
Površina zemljišča z bonitetnimi točkami [m <sup>2</sup> ]	373

Podatki o lastnikih in upravljalcih parcele:

Ime in ime / Naziv	Naslov / Sedež	Leto rojstva / matična številka	Delež	Status
OBCINA GORENJA VAS-POLJANE	Gorenja vas, Poljanska cesta 87, 4224 Gorenja vas	5883261	/	Začasni upravljavec
JAVNO DOBRÓ	Naslov ne obstaja.	9999530000036	1/1	Lastnik



Uporabnik: BBOGATAJ  
Transakcijska številka: 1101285376508

Ponedeljek, 31 Januar, 2022 11:07:33

Opisni podatki o parceli:

Podatki o parceli:

Katastrska občina	Parcelna številka	Površina parcele [m <sup>2</sup> ]	Urejena parcela	Katastrski dohodek [EUR]	Datum zadnje spremembe
2055 STARA OSELICA	1006/4	11	DA	0,04	11.05.2021

Podatki o dejanski rabi parcele - veljavno stanje:

Sifra dejanske rabe	Naziv dejanske rabe	Delež površine dejanske rabe [%]
20	gozdna zemljišča	100,0

Prikaži podatke o dejanski rabi parcele - zgodovinsko stanje

Bonitetne točke	20
Površina zemljišča z bonitetnimi točkami [m <sup>2</sup> ]	11

Podatki o lastnikih in upravljavcih parcele:

Priimek in ime / Naziv	Naslov / Sedež	Leto rojstva / matična številka	Delež	Status
OBČINA GORENJA VAS-POLJANE	Gorenja vas, Poljanska cesta 87, 4224 Gorenja vas	5883261	/	Začasni upravljavec
JAVNO DOBRO	Naslov ne obstaja.	9999530000036	1/1	Lastnik

Uporabnik: BBOGATAJ  
Transakcijska številka: 1101285376823

Ponedeljek, 31 Januar, 2022 11:07:52

Opisni podatki o parceli:

Podatki o parceli:

Katastrska občina	Parcelna številka	Površina parcele [m <sup>2</sup> ]	Urejena parcela	Katastrski dohodek [EUR]	Datum zadnje spremembe
2055 STARA OSELICA	1006/5	381	DA	1,59	11.05.2021

Podatki o dejanski rabi parcele - veljavno stanje:

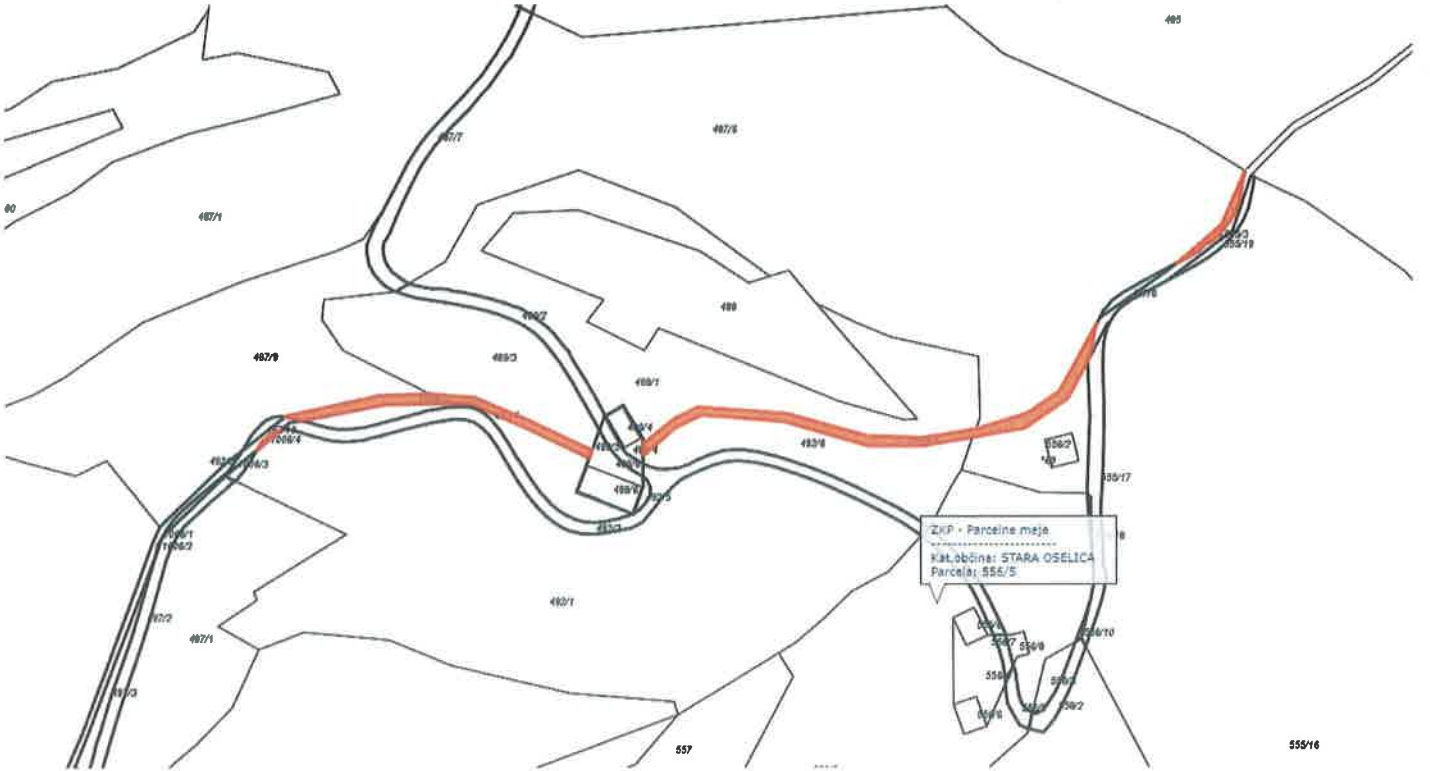
Sifra dejanske rabe	Naziv dejanske rabe	Delež površine dejanske rabe [%]
10	kmetijska zemljišča brez trajnih nasadov	41,9
20	gozdna zemljišča	44,5
10	kmetijska zemljišča brez trajnih nasadov	13,6
30	poseljena zemljišča	

Prikaži podatke o dejanski rabi parcele - zgodovinsko stanje

Bonitetne točke	20
Površina zemljišča z bonitetnimi točkami [m <sup>2</sup> ]	381

Podatki o lastnikih in upravljavcih parcele:

Priimek in ime / Naziv	Naslov / Sedež	Leto rojstva / matična številka	Delež	Status
OBČINA GORENJA VAS-POLJANE	Gorenja vas, Poljanska cesta 87, 4224 Gorenja vas	5883261	/	Začasni upravljavec
JAVNO DOBRO	Naslov ne obstaja.	9999530000036	1/1	Lastnik





OBČINA  
GORENJA VAS - POLJANE

Prejeto:	31-01-2022	Sig. znak:
Vrednost:	Priloga:	
Številka zadeve: 478-14/2021-12		

KRAJEVNA SKUPNOST SOVODENJ  
SOVODENJ 23  
4225 SOVODENJ

Sovodenj, 15. december 2021

OBČINA GORENJA VAS – POLJANE  
Poljanska c. 87  
4225 SOVODENJ  
Za g. Bogataj Barbaro

Veza: dopis 478-014/2021-1-6 MNENJE V POSTOPKU UKINITVE STATUSA JAVNEGA DOBRA

Obveščamo vas, da je svet KS Sovodenj na 12.seji sveta KS Sovodenj, ki je bila 4. novembra 2021, sprejel sklep, da **podamo mnenje, da se iz statusa javnega dobra odvzame na parc, št,1005/1, 1005/3, 1006/1, 1006/4 in 1006/5, vse k.o. Stara Oselica.**

Lep pozdrav!



PRESEDNIK SVETA KS Sovodenj

Bajt Stanko



Uporabnik: BBOGATAJ  
Transakcijska številka: 1101285379581

Ponedeljek, 31 Januar, 2022 11:11:14

Opisni podatki o parceli:

Podatki o parceli:

Katastrska občina	Parcelna številka	Površina parcele [m <sup>2</sup> ]	Urejena parcela	Katastrski dohodek [EUR]	Datum zadnje spremembe
2057 GORENJA VAS	1411/2	94	DA	0,65	08.09.2011

Podatki o dejanski rabi parcele - veljavno stanje:

Šifra dejanske rabe	Naziv dejanske rabe	Delež površine dejanske rabe [%]
10	kmetijska zemljišča brez trajnih nasadov	100,0

Prikaži podatke o dejanski rabi parcele - zgodovinsko stanje

Bonitetne točke	22
Površina zemljišča z bonitetnimi točkami [m <sup>2</sup> ]	94

Podatki o lastnikih in upravljavcih parcele:

Priimek in ime / Naziv	Naslov / Sedež	Leto rojstva / matična številka	Delež	Status
OBCINA GORENJA VAS-POLJANE	Gorenja vas, Poljanska cesta 87, 4224 Gorenja vas	5883261	/	Začasni upravljavec
JAVNO DOBRO	Naslov ne obstaja.	999953000036	1/1	Lastnik





**KRAJEVNA SKUPNOST  
GORENJA VAS  
Poljanska cesta 87  
4224 GORENJA VAS**



**OBČINA  
GORENJA VAS - POLJANE**

Projeto:	01-02-2022	Sig. znak:
Vrednost:	Priloge:	
Šifra zadeve:	478-14/2021-13	

Datum: 31. 01. 2022

**OBČINA GORENJA VAS - POLJANE  
Poljanska cesta 87  
4224 GORENJA VAS**

**I Z P I S E K**  
**sklepa 9. redne seje sveta KS Gorenja vas,**  
**ki je bila dne 14. 10. 2021**

Svet Krajevne skupnosti Gorenja vas je na svoji 9. redni seji, dne 14. 10. 2021, obravnaval predlog občine Gorenja vas – Poljane, št. 478-014/2021-4, dne 8. 9. 2021, da KS Gorenja vas poda mnenje v postopku ukinitve statusa javnega dobra območju naselja Trata v Gorenji vasi, na zemljiški parceli parc. št. 1411/2, k. o. Gorenja vas.

Navedena zemljiška parcela predstavlja traso opuščenega javnega dobra po katerem cesta/pot več ne poteka.

**SKLEP :**

Svet KS daje pozitivno mnenje za odvzem statusa javnega dobra pri zemljiški parceli parc. št. 1411/2, k. o. Gorenja vas, ki se nahaja na območju naselja Trata v Gorenji vasi.

Predsednica sveta KS  
Gorenja vas  
Mirjana MOŽINA, l.r.





Uporabnik: BBOGATAJ  
Transakcijska številka: 1101285379782

Ponedeljek, 31 Januar, 2022 11:11:37

Opisni podatki o parceli:

Podatki o parceli:

Katastrska občina	Parcelna številka	Površina parcele [m <sup>2</sup> ]	Urejena parcela	Katastrski dohodek [EUR]	Datum zadnje spremembe
2056 TREBIJA	1126	3430	NE	14,87	07.11.2016

Podatki o dejanski rabi parcele - veljavno stanje:

Šifra dejanske rabe	Naziv dejanske rabe	Delež površine dejanske rabe [%]
10	kmetijska zemljišča brez trajnih nasadov	21,4
20	gozdna zemljišča	61,6
90	nedoločena raba	17,0

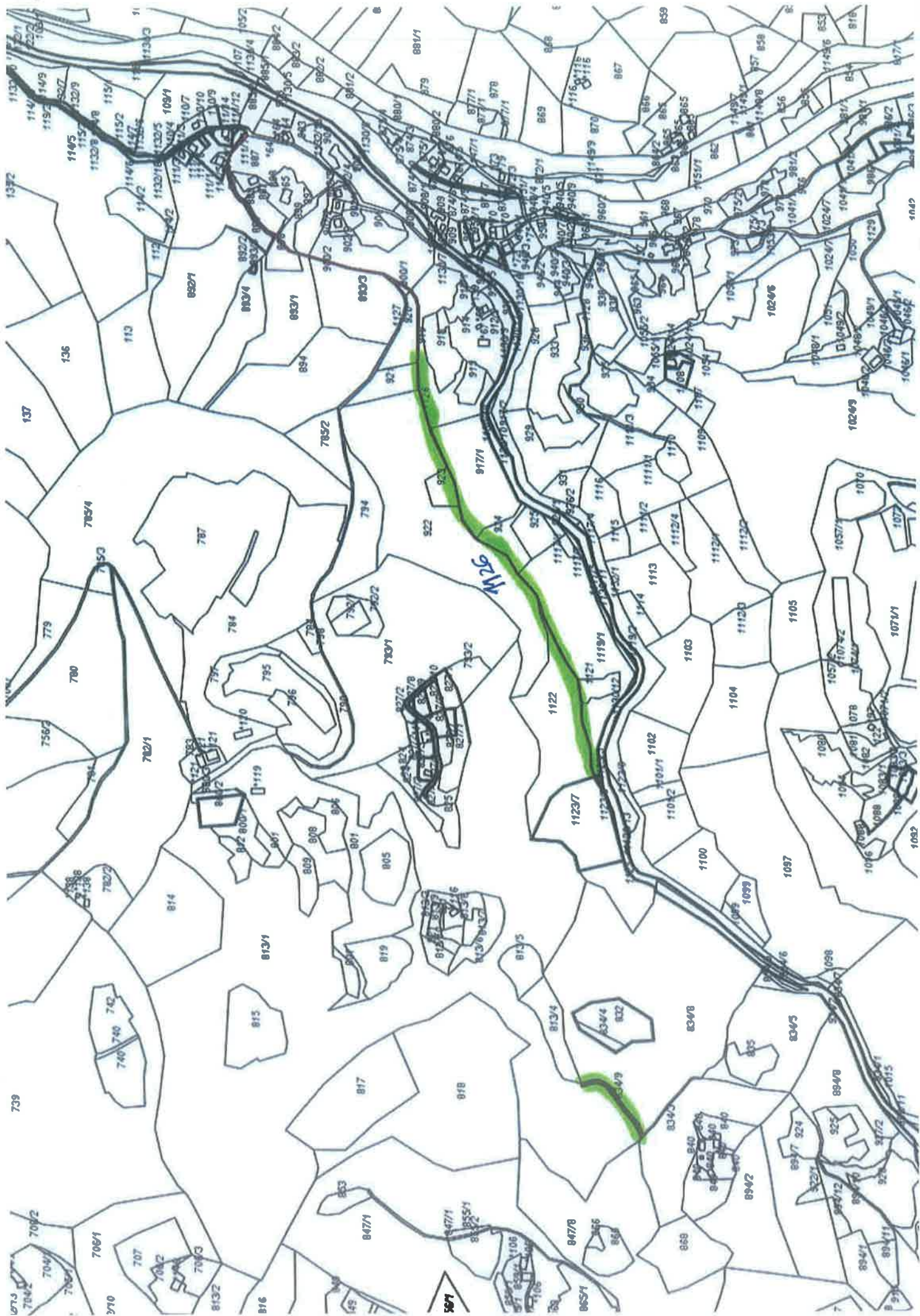
Prikaži podatke o dejanski rabi parcele - zgodovinsko stanje

Bonitetne točke	22
Površina zemljišča z bonitetnimi točkami [m <sup>2</sup> ]	2847

Podatki o lastnikih in upravljavcih parcele:

Priimek in ime / Naziv	Naslov / Sedež	Leto rojstva / matična številka	Delež	Status
OBCINA GORENJA VAS-POLJANE	Gorenja vas, Poljanska cesta 87, 4224 Gorenja vas	5883261	/	Začasni upravljavec
JAVNO DOBRO	Naslov ne obstaja.	9999530000036	1/1	Lastnik








Občina Gorenja vas – Poljane, Poljanska cesta 87, 4224 Gorenja vas, tel.: 04/51-83-100, faks: 04/51-83-101

**KRAJEVNA SKUPNOST TREBIJA, Trebija 4, 4224 Gorenja vas, tel.: 04/51-82-152**

Datum: 19. 10. 2021

**OBČINA GORENJA VAS - POLJANE**  
Poljanska cesta 87  
4224 Gorenja vas

 <b>OBČINA GORENJA VAS - POLJANE</b>	
Prejeto: 20-10-2021	Sig. znak: 124
Vrednost:	Priloge:
Številka zadeve: 478-44/2021-10	

#### IZPISEK

sklepa 9. redne seje sveta KS Trebija,  
ki je bila dne 5. 10. 2021

Svet Krajevne skupnosti Trebija je na 9. redni seji, dne 5. 10. 2021, obravnaval predlog Občine Gorenja vas - Poljane št. 478-014/2021/05 z dne 8. 9. 2021, da KS Trebija poda mnenje v postopku ukinitve statusa javnega dobra na Trebiji.

Z menjavo zemljišča Občina Gorenja vas – Poljane pridobi v last nepremičnino parc. št. 834/9 k.o. Stara Oselica, preko katere poteka javna pot JP Hobovše - Travnik, odsek 600121.

V zameno za zgoraj navedeno nepremičnino pridobi občan v last nepremičnino parc. št. 1126-del k.o. Trebija, ki je opuščeno javno dobro.

#### SKLEP:

Svet Krajevne skupnosti Trebija daje pozitivno mnenje za odvzem statusa javnega dobra pri zemljiški parceli parc. št. 1126-del k.o. Trebija ter pozitivno mnenje za menjavo zemljišča parc. št. 834/9 k.o. Stara Oselica, preko katere poteka javna pot JP Hobovše - Travnik, odsek 600121 za parcelo parc. št. 1126-del k.o. Trebija.



Predsednik KS Trebija  
Miha Mrak



Uporabnik: BBOGATAJ  
Transakcijska številka: 1101285380403

Ponedeljek, 31 Januar, 2022 11:12:21

Opisni podatki o parceli:

Podatki o parceli:

Katastrska občina	Parcelna številka	Površina parcele [m <sup>2</sup> ]	Urejena parcela	Katastrski dohodek [EUR]	Datum zadnje spremembe
2049 HOTAVLJE	2051/1	1351	NE	6,43	14.06.2021

Podatki o dejanski rabi parcele - veljavno stanje:

Šifra dejanske rabe	Naziv dejanske rabe	Delež površine dejanske rabe [%]
10	kmetijska zemljišča brez trajnih nasadov	57,6
20	gozdna zemljišča	17,0
90	nedoločena raba	25,4

Prikaži podatke o dejanski rabi parcele - zgodovinsko stanje

Bonitetne točke	23
Površina zemljišča z bonitetnimi točkami [m <sup>2</sup> ]	1008

Podatki o lastnikih in upravljavcih parcele:

Priimek in ime / Naziv	Naslov / Sedež	Leto rojstva / matična številka	Delež	Status
OBCINA GORENJA VAS-POLJANE	Gorenja vas, Poljanska cesta 87, 4224 Gorenja vas	5883261	/	Začasni upravljavec
JAVNO DOBRO	Naslov ne obstaja.	9999530000036	1/1	Lastnik



