



Številka: 478-014/2021-7
Datum: 27. 9. 2021

OBČINSKEMU SVETU OBČINE GORENJA VAS – POLJANE

Zadeva: **Predlog Sklepa o odvzemu statusa grajenega javnega dobra**

I. Pravna podlaga

247. člen Zakona o urejanju prostora (Uradni list RS, št. 61/17, v nadaljevanju ZUreP-2) določa pogoje za odvzem statusa grajenega javnega dobra. Status grajenega javnega dobra preneha, če je zemljišče, objekt oziroma njegov del v celoti uničen in ga ni mogoče obnoviti in je zato onemogočena njegova splošna raba oziroma status grajenega javnega dobra lahko preneha tudi, če se uredi zemljišče ali zgradi drug objekt z enakim namenom splošne rabe, zaradi česar se status na prvotnem lahko odvzame.

Za izvedbo postopka odvzema statusa grajenega javnega dobra se smiselno uporablja 245. člen ZUreP-2, ki ureja postopek pridobitve statusa grajenega javnega dobra.

Status grajenega javnega dobra se odvzame z **ugotovitveno odločbo**, ki jo na podlagi **sklepa občinskega sveta** po uradni dolžnosti izda občinska uprava. Občinski svet izda sklep na podlagi zahteve, ki jo vloži župan. Zahtevi mora biti priložen izpis iz zemljiškega katastra, katastra stavb ali katastra gospodarske javne infrastrukture. Pozitivna mnenja krajevnih skupnosti za odvzem statusa javnega dobra so na vpogled pri občinski upravi oziroma bodo na vpogled na seji občinskega sveta.

II. Predmet zahteve za odvzem statusa grajenega javnega dobra

Na podlagi navedenega župan predlaga občinskemu svetu, da se s predlaganim sklepom odvzame status javnega dobra na naslednjih nepremičninah:

- parc. št. 2072/22, 2072/24, 2050/8, 2050/6, 2050/2, 2053/4, 2053/6, 2049/1, 2049/3, 2049/5, 2052/22, 2052/23, 2052/25, 2051, 2052/26, 2052/28, 2052/16, 2092/4 in 2092/5 k.o. Hotavlje,
- parc. št. 1411/7 in 1411/3 k.o. Gorenja vas,
- del parc. št. 1444/6 k.o. Dobje in
- del parc. št. 1849/13 k.o. Leskovica.

III. Obrazložitev zahtev za odvzem statusa grajenega javnega dobra

1. na nepremičninah parc. št. 2072/22 in 2072/24 k.o. Hotavlje (Srednje Brdo)

Na predlog Krajevne skupnosti Gorenja vas se predlaga menjava zemljišč v lasti občana, parc. št. 931/2, 1045/2, 1045/3 in 1045/4 k.o. Hotavlje preko katerih poteka kategorizirana javna pot JP 600464 Srednje Brdo – vas – Lovriha v Srednjem Brdu, za opuščen javno dobro, parc. št. 2072/22 in 2072/24 k.o. Hotavlje.

Dejanska raba zemljišč, ki sta javno dobro, je delno kmetijsko zemljišče in delno pozidano zemljišče. Z vidika varstva cest je možna odsvojitvev zemljišč, ki sta opuščeno javno dobro, saj je bilo ob parcelaciji javne poti JP 600464 Srednje Brdo – vas – Lovriha ugotovljeno, da preko teh zemljišč javna pot več ne poteka.

Pozitivno mnenje glede predlaganega odvzema statusa grajenega javnega dobra je podal tudi Svet krajevne skupnosti Gorenja vas na 8. redni seji 17. 6. 2021.

2. na nepremičninah parc. št. 2050/8, 2050/6, 2050/2, 2053/4, 2053/6, 2049/1, 2049/3, 2049/5, 2052/22, 2052/23, 2052/25, 2051, 2052/26, 2052/28 in 2052/16 k.o. Hotavlje (Suša)

Ob izvedbi geodetskega postopka parcelacije kategoriziranih javnih poti JP 601131 Suša – Jelovica in JP 601301 Odcep Anžič ter lokalne ceste LC 100081 Hotavlje - Malenski vrh je bilo ugotovljeno, da se lahko ureditev lastništva zemljišč, preko katerih potekajo navedene ceste, uredi na sledeči način:

- z menjavo zemljišč parc. št. 2006/2, 2004/5, 1997/2, 1997/3, 1988/4, 1994/2, 1995/8, 1988/2, 1996/2, 1995/5, 1995/6, 1970/5, 1950/5, 1953/2 in 1950/4 k.o. Hotavlje v lasti občana, preko katerih poteka cesta, za parc. št. 2050/8, 2050/6, 2050/2, 2053/4 in 2053/6 k.o. Hotavlje, pri katerih je v zemljiški knjigi vknjiženo javno dobro;

- z menjavo zemljišč parc. št. 2007/2, 2008/2, 2048/4, 2047/15, 2047/13, 2008/4, 2010/2, 2012/6, 2015/2, 2013/2, 2047/18, 2015/3, 2047/22, 2015/4, 1955/4, 1955/2 in 1943/5 k.o. Hotavlje v lasti občana, preko katerih poteka cesta, za parc. št. 2049/1, 2049/3, 2049/5, 2052/22, 2052/23, 2052/25 in 2051 k.o. Hotavlje, pri katerih je v zemljiški knjigi vknjiženo javno dobro;

- z menjavo zemljišč parc. št. 2017/6, 2047/20, 2020/2, 2052/29 k.o. Hotavlje v lasti občana, preko katerih poteka cesta, za parc. št. 2052/26, 2052/28 k.o. Hotavlje, pri katerih je v zemljiški knjigi vknjiženo javno dobro;

- z menjavo zemljišč parc. št. 2023/5, 2023/4 k.o. Hotavlje v lasti občanke, preko katerih poteka cesta, za parc. št. 2052/16 k.o. Hotavlje, pri kateri je v zemljiški knjigi vknjiženo javno dobro.

Pozitivno mnenje glede predlaganega odvzema statusa grajenega javnega dobra je podal tudi Svet krajevne skupnosti Gorenja vas na 8. redni seji 17. 6. 2021.

3. na nepremičninah parc. št. 1411/7 in 1411/3 k.o. Gorenja vas

Občina Gorenja vas – Poljane je prejela vlogo občana za zamenjavo zemljišča parc. št. 1411/7 k.o. Gorenja vas, opuščena javnega dobra, za zemljišči v njegovi lasti, parc. št. 837/7 in 837/11 k.o. Gorenja vas, preko katerih poteka kategorizirana javna pot JP 600512 Trata - Nande. Dejanska raba zemljišča je travnik. Ob parcelaciji je bilo ugotovljeno, da tudi parc. št. 1411/3 k.o. Gorenja vas predstavlja opuščeno javno dobro, katerega dejanska raba je delno pozidano zemljišče delno zelenica.

Z vidika varstva cest je možna odsvojitvev zemljišč, ki so opuščeno javno dobro, saj je bilo ob parcelaciji javne poti JP 600512 Trata - Nande ugotovljeno, da preko teh zemljišč javna pot več ne poteka.

Pozitivno mnenje glede predlaganega odvzema statusa grajenega javnega dobra je podal tudi Svet krajevne skupnosti Gorenja vas na 8. redni seji 17. 6. 2021.

4. na nepremičninah parc. št. 2092/4 in 2092/5 k.o. Hotavlje (Hlavče Njive)

Občina Gorenja vas – Poljane je prejela vlogo občana za zamenjavo zemljišča parc. št. 2092/4 in 2092/5 k.o. Hotavlje, opuščena javnega dobra, za zemljišče v njegovi lasti, parc. št. 819/8 k.o. Gorenja vas, preko katerega poteka kategorizirana javna pot JP 600481 Hotavlje – Hlavče Njive – Malenski vrh.

Dejanska raba zemljišč, ki sta javno dobro, je travnik. Z vidika varstva cest je možna odsvojitvev zemljišč, ki sta opuščeno javno dobro, saj je bilo ob parcelaciji javne poti JP 600481 Hotavlje – Hlavče Njive – Malenski vrh ugotovljeno, da preko teh zemljišč javna pot več ne poteka.

Pozitivno mnenje glede predlaganega odvzema statusa grajenega javnega dobra je podal tudi Svet krajevne skupnosti Gorenja vas na 7. redni seji 25. 3. 2021.

5. na delu nepremičnine parc. št. 1444/6 k.o. Dobje

Občina Gorenja vas – Poljane je prejela vlogo občana za odkup dela zemljišča parc. št. 1444/6 k.o. Dobje v približni izmeri 30 m² in v delu preko katerega več ne poteka javna pot v naselju Poljane nad Škofjo Loko, zato je z vidika varstva cest možna odsvojitvev dela zemljišča.

Pozitivno mnenje glede predlaganega odvzema statusa grajenega javnega dobra je podal tudi Svet krajevne skupnosti Poljane nad Škofjo Loko na 8. redni seji 25. 5. 2021.

6. na delu nepremičnine parc. št. 1849/13 k.o. Leskovic

Občina Gorenja vas – Poljane je prejela vlogo občanke za zamenjavo dela zemljišča parc. št. 1849/13 k.o. Leskovic v izmeri približno 16 m², opuščena javnega dobra, za zemljišče v njeni lasti, parc. št. 569/9 k.o. Leskovic, preko katerega poteka kategorizirana lokalna cesta LC 100071 Kopačnica – Leskovic - Novaki. Dejanska raba zemljišča, ki je javno dobro, je dvorišče. Z vidika varstva cest je možna odsvojitvev zemljišča, ki je opuščeno javno dobro, saj preko tega zemljišča javna pot več ne poteka.

Pozitivno mnenje glede predlaganega odvzema statusa grajenega javnega dobra je podal tudi Svet krajevne skupnosti Gorenja vas na 7. redni seji 25. 3. 2021.

IV. Predlog Sklepa o odvzemu statusa grajenega javnega dobra

Iz obrazložitve zahteve izhaja, da nepremičnine:

- parc. št. 2072/22, 2072/24, 2050/8, 2050/6, 2050/2, 2053/4, 2053/6, 2049/1, 2049/3, 2049/5, 2052/22, 2052/23, 2052/25, 2051, 2052/26, 2052/28, 2052/16, 2092/4 in 2092/5 k.o. Hotavlje,
- parc. št. 1411/7 in 1411/3 k.o. Gorenja vas,
- del parc. št. 1444/6 k.o. Dobje in
- del parc. št. 1849/13 k.o. Leskovic

več ne služijo javni rabi, zato je podeljeni status javnega dobra na teh nepremičninah izgubil na svojem pomenu.

Zato župan občine Gorenja vas – Poljane Občinskemu svetu občine Gorenja vas – Poljane predlaga, da sprejme naslednji

Sklep:

Občinski svet občine Gorenja vas – Poljane sprejme Sklep o odvzemu statusa grajenega javnega dobra v predloženem besedilu.

Pripravila:

Barbara Bogataj

Viš. svet. za spl. in pr. zadeve



Milan Čadež
Župan



Priloge:

- predlog Sklepa o odvzemu statusa javnega dobra
- izpiski iz zemljiškega katastra z izrisom parcel ter ortofoto posnetki nepremičnin na katerih se odvzame status javnega dobra
- soglasja krajevne skupnosti

Na podlagi 247. člena v zvezi z 245. členom Zakona o urejanju prostora (Uradni list RS, št. 61/17) in 17. člena Statuta Občine Gorenja vas – Poljane (Uradni list RS, št. 85/13, 48/15 in 31/17) je Občinski svet občine Gorenja vas – Poljane na redni seji,, sprejel

**Sklep
o odvzemu statusa grajenega javnega dobra**

1. člen

Odvzame se status grajenega javnega dobra na nepremičninah:

- parc. št. 2072/22, 2072/24, 2050/8, 2050/6, 2050/2, 2053/4, 2053/6, 2049/1, 2049/3, 2049/5, 2052/22, 2052/23, 2052/25, 2051, 2052/26, 2052/28, 2052/16, 2092/4 in 2092/5 k.o. Hotavlje,
- parc. št. 1411/7 in 1411/3 k.o. Gorenja vas,
- del parc. št. 1444/6 k.o. Dobje in
- del parc. št. 1849/13 k.o. Leskovica.

2. člen

Na nepremičninah iz prejšnjega člena pridobi lastninsko pravico Občina Gorenja vas – Poljane, matična številka: 5883261000, do 1/1.

3. člen

Po uveljavitvi tega sklepa občinska uprava občine Gorenja vas – Poljane izda ugotovitveno odločbo o odvzemu statusa grajenega javnega dobra na nepremičninah iz 1. člena tega sklepa.

4. člen

Po pravnomočnosti odločbe iz prejšnjega člena občinska uprava pošlje odločbo pristojnemu sodišču, ki po uradni dolžnosti, pri nepremičninah iz 1. člena tega sklepa v zemljiški knjigi izbriše zaznambo o javnem dobrem.

5. člen

Ta sklep začne veljati naslednji dan po objavi v Uradnem listu Republike Slovenije.

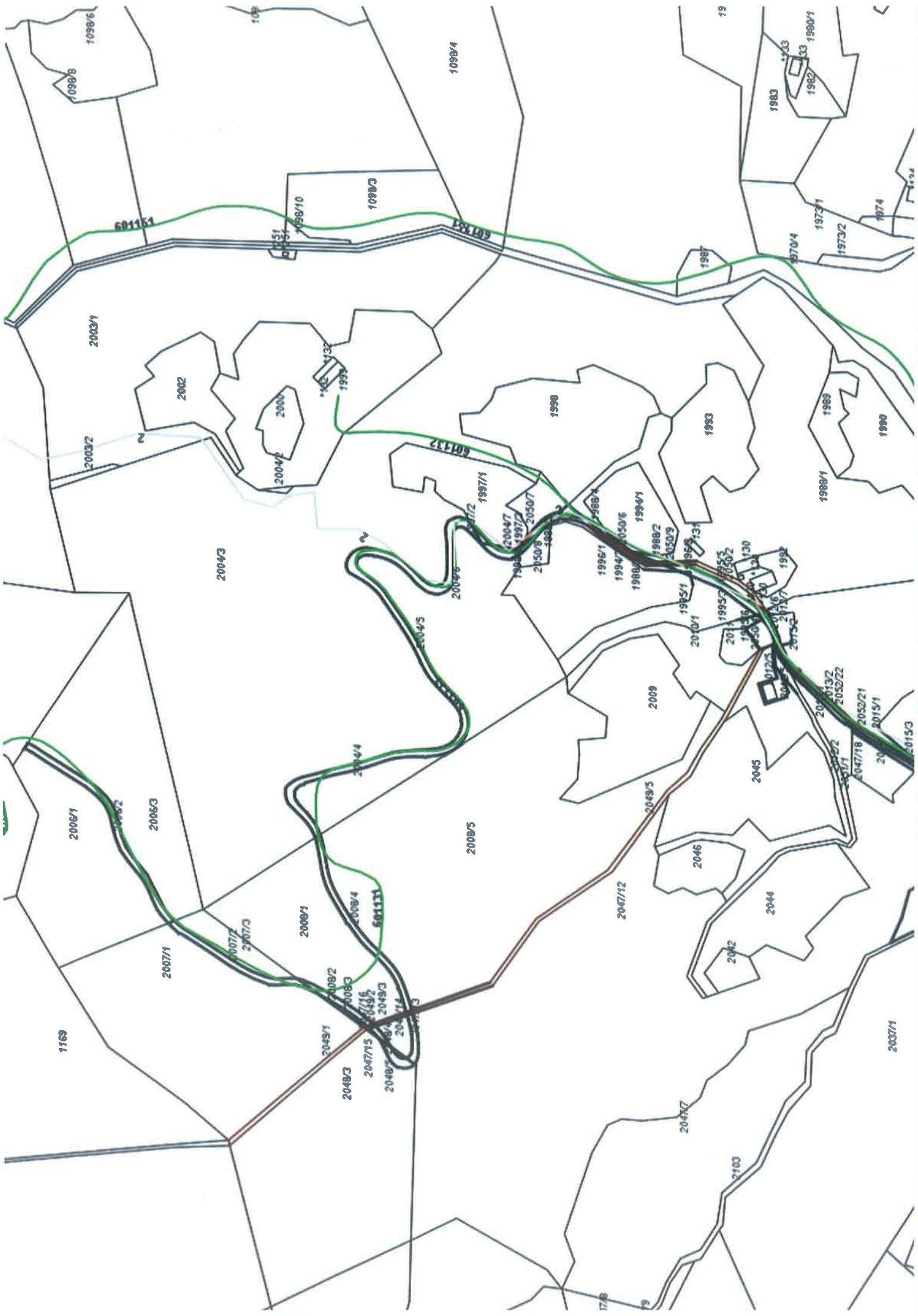
Številka:
Gorenja vas,

Župan
Občine Gorenja vas - Poljane
Milan Čadež

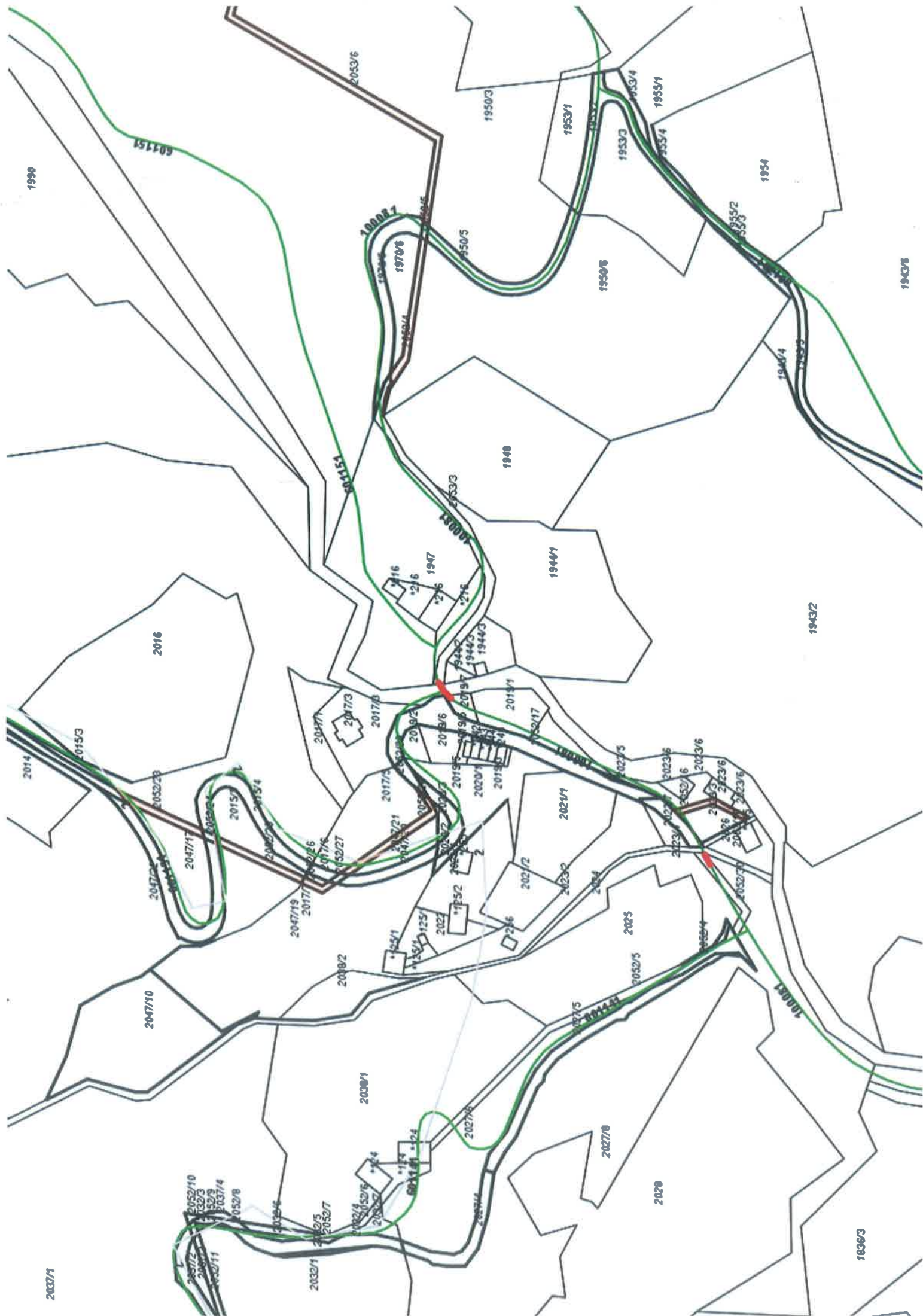
Šifra K.O.	Ime K.O.	Parcela	Površina	Lastnik	Delež
2049	HOTAVLJE	2049/1	562	JAVNO DOBRO	1/1
2049	HOTAVLJE	2049/3	67	JAVNO DOBRO	1/1
2049	HOTAVLJE	2049/5	1559	JAVNO DOBRO	1/1
2049	HOTAVLJE	2050/2	247	JAVNO DOBRO	1/1
2049	HOTAVLJE	2050/6	158	JAVNO DOBRO	1/1
2049	HOTAVLJE	2050/8	5	JAVNO DOBRO	1/1
2049	HOTAVLJE	2052/16	73	JAVNO DOBRO	1/1
2049	HOTAVLJE	2052/22	81	JAVNO DOBRO	1/1
2049	HOTAVLJE	2052/23	115	JAVNO DOBRO	1/1
2049	HOTAVLJE	2052/25	127	JAVNO DOBRO	1/1
2049	HOTAVLJE	2052/26	35	JAVNO DOBRO	1/1
2049	HOTAVLJE	2052/28	164	JAVNO DOBRO	1/1
2049	HOTAVLJE	2053/4	207	JAVNO DOBRO	1/1
2049	HOTAVLJE	2053/6	562	JAVNO DOBRO	1/1
2049	HOTAVLJE	2072/22	199	JAVNO DOBRO	1/1
2049	HOTAVLJE	2072/24	15	JAVNO DOBRO	1/1
2049	HOTAVLJE	2092/4	484	JAVNO DOBRO	1/1
2049	HOTAVLJE	2092/5	135	JAVNO DOBRO	1/1

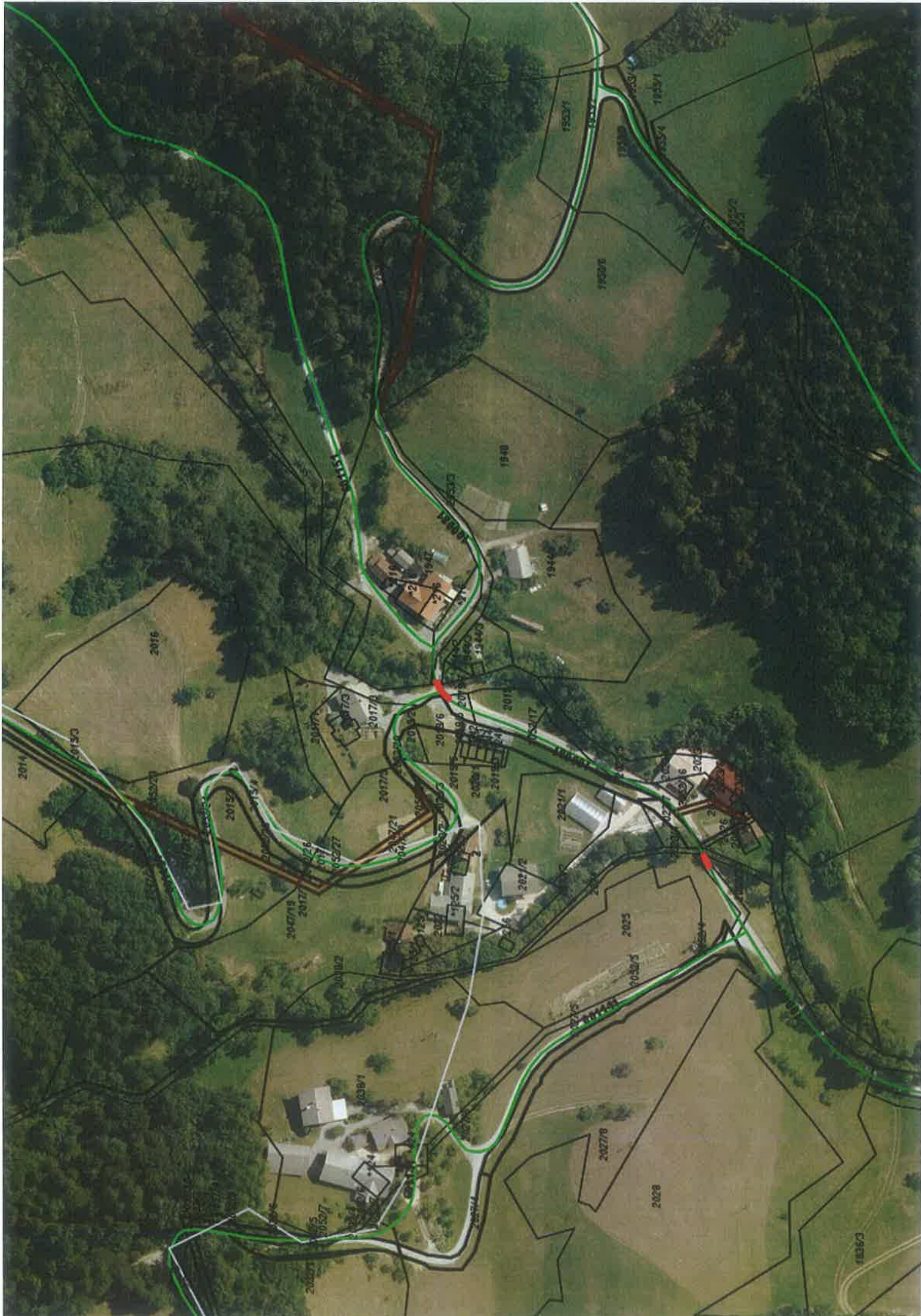














Uporabnik: BBOGATAJ

Ponedeljek, 27. September, 2021 12:56:37

Transakcijska številka: 1101254020793

Opisni podatki o parceli:

Podatki o parceli:

Katastrska občina	Parcelna številka	Površina parcele [m ²]	Urejena parcela	Katastrski dohodek [EUR]	Datum zadnje spremembe
2057 GORENJA VAS	1411/7	304	DA	2,49	10.05.2021

Podatki o dejanski rabi parcele - veljavno stanje:

Šifra dejanske rabe	Naziv dejanske rabe	Delež površine dejanske rabe [%]
10	kmetijska zemljišča brez trajnih nasadov	100,0

Prikaži podatke o dejanski rabi parcele - zgodovinsko stanje

Bonitetne točke	32
Površina zemljišča z bonitetnimi točkami [m ²]	304

Podatki o lastnikih in upravljavcih parcele:

Ime in ime / Naziv	Naslov / Sedež	Leto rojstva / matična številka	Delež	Status
OBČINA GORENJA VAS-POLJANE	Gorenja vas, Poljanska cesta 87, 4224 Gorenja vas	5883261	/	Začasni upravljevec
JAVNO DOBRRO	Naslov ne obstaja.	9999530000036	1/1	Lastnik



Uporabnik: BBOGATAJ

Ponedeljek, 27. September, 2021 12:57:48

Transakcijska številka: 1101254021798

Opisni podatki o parceli:

Podatki o parceli:

Katastrska občina	Parcelna številka	Površina parcele [m ²]	Urejena parcela	Katastrski dohodek [EUR]	Datum zadnje spremembe
2057 GORENJA VAS	1411/7	304	DA	2,49	10.05.2021

Podatki o dejanski rabi parcele - veljavno stanje:

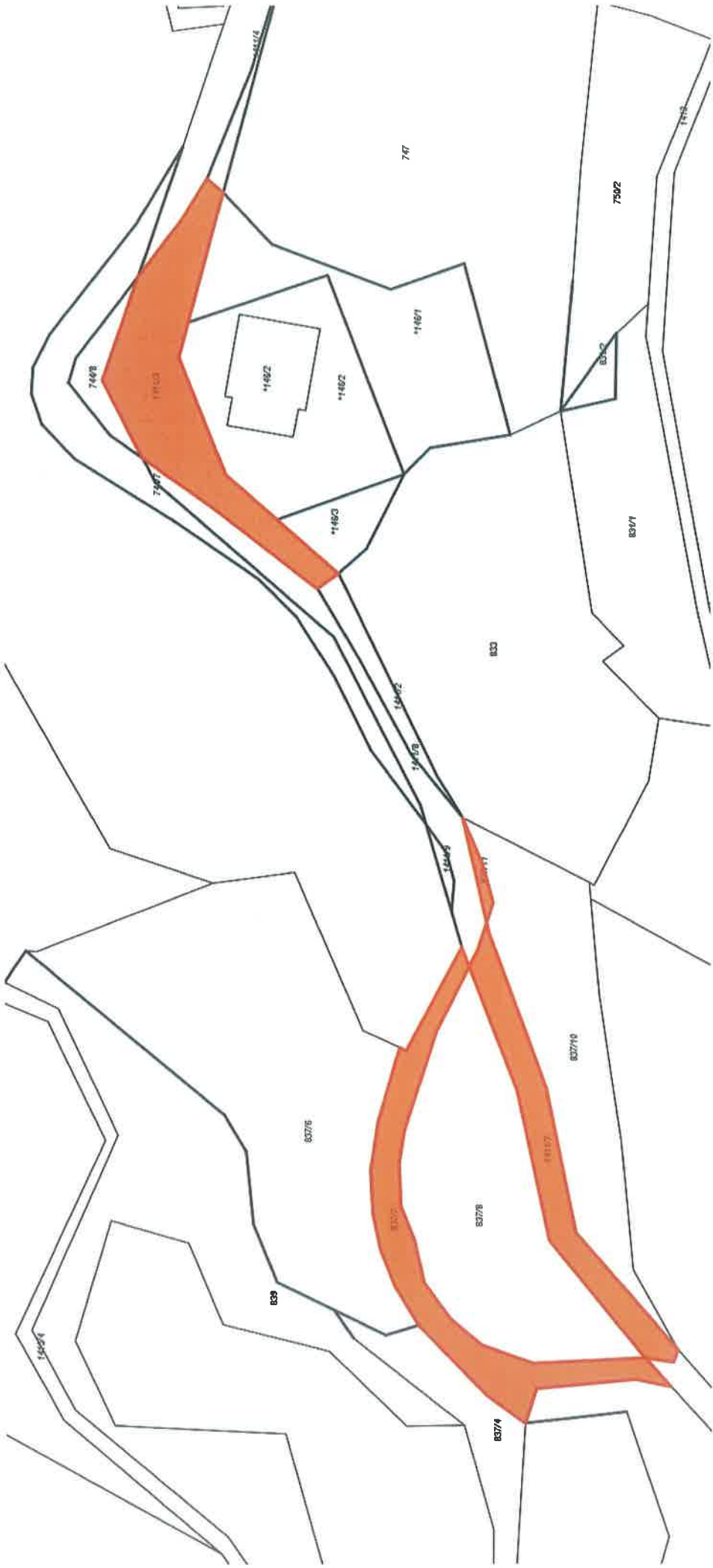
Šifra dejanske rabe	Naziv dejanske rabe	Delež površine dejanske rabe [%]
10	kmetijska zemljišča brez trajnih nasadov	100,0

Prikaži podatke o dejanski rabi parcele - zgodovinsko stanje

Bonitetne točke	32
Površina zemljišča z bonitetnimi točkami [m ²]	304

Podatki o lastnikih in upravljavcih parcele:

Ime in ime / Naziv	Naslov / Sedež	Leto rojstva / matična številka	Delež	Status
OBČINA GORENJA VAS-POLJANE	Gorenja vas, Poljanska cesta 87, 4224 Gorenja vas	5883261	/	Začasni upravljevec
JAVNO DOBRRO	Naslov ne obstaja.	9999530000036	1/1	Lastnik






**KRAJEVNA SKUPNOST
GORENJA VAS
Poljanska cesta 87
4224 GORENJA VAS**



Datum: 19. 07. 2021

**OBČINA GORENJA VAS - POLJANE
Poljanska cesta 87
4224 GORENJA VAS**

	
OBČINA GORENJA VAS - POLJANE	
Prejeto: 20-07-2021	Sig. znak: 124
Vrednost:	Priloge:
478-14/2021-02	

I Z P I S E K
sklepa 8. redne seje sveta KS Gorenja vas,
ki je bila dne 17. 06. 2021

Svet Krajevne skupnosti Gorenja vas je na svoji 8. redni seji, dne 17. 06. 2021, obravnaval predlog občine Gorenja vas – Poljane, št. 478-014/2021-1, dne 8. 6. 2021, da KS Gorenja vas poda mnenje v postopku ukinitve statusa javnega dobra v Suši, Srednjem Brdu in Gorenji vasi – Trata, in sicer na naslednjih območjih naše KS:

a) Ureditev lastništva poti v naselju Srednje Brdo

- menjava zemljišč parc. št. 931/2, 1045/2, 1045/3 in 1045/4 k. o. Hotavlje v lasti občana, preko katerih poteka cesta, za parc. št. 2072/22 in 2072/24 k. o. Hotavlje, pri katerih je v zemljiški knjigi vknjiženo javno dobro.

b) Ureditev lastništva poti v naselju Suša

- menjava zemljišč parc. št. 2006/2, 2004/5, 1997/2, 1997/3, 1988/4, 1994/2, 1995/8, 1988/2, 1996/2, 1995/5, 1995/6, 1970/5, 1950/5, 1953/2 in 1950/4 k. o. Hotavlje v lasti občana, preko katerih poteka cesta, za parc. št. 2050/8, 2050/6, 2050/2, 2053/4 in 2053/6 k. o. Hotavlje, pri katerih je v zemljiški knjigi vknjiženo javno dobro;

- menjava zemljišč parc. št. 2007/2, 2008/2, 2048/4, 2047/15, 2047/13, 2008/4, 2010/2, 2012/6, 2015/2, 2013/2, 2047/18, 2015/3, 2047/22, 2015/4, 1955/4, 1955/2 in 1943/5, k. o. Hotavlje v lasti občana, preko katerih poteka cesta, za parc. št. 2049/1, 2049/3, 2049/5, 2052/22, 2052/23, 2052/25 in 2051 k. o. Hotavlje, pri katerih je v zemljiški knjigi vknjiženo javno dobro;

- menjava zemljišč parc. št. 2017/6, 2047/20, 2020/2, 2052/29 k. o. Hotavlje v lasti občana, preko katerih poteka cesta, za parc. št. 2052/26, 2052/28 k. o. Hotavlje, pri katerih je v zemljiški knjigi vknjiženo javno dobro;

- menjava zemljišč parc. št. 2023/5, 2023/4 k. o. Hotavlje v lasti občanke, preko katerih poteka cesta, za parc. št. 2052/16 k. o. Hotavlje, pri kateri je v

zemljiški knjigi vknjiženo javno dobro.

c) Ureditev lastništva v naselju Gorenja vas (Trata)

- menjava zemljišč parc. št. 837/7 in 837/11 k. o. Gorenja vas v lasti občana, preko katerih poteka cesta, za parc. št. 1411/7 k. o. Gorenja vas, pri kateri je v zemljiški knjigi vknjiženo javno dobro;

- prodaja zemljišča parc. št. 1411/3 k. o. Gorenja vas pri kateri je v zemljiški knjigi vknjiženo javno dobro.

SKLEP št. 31 (a) :

Svet KS daje pozitivno mnenje za odvzem statusa JD za parceli št. 2072/22 in 2072/24 k. o. Hotavlje ter za menjavo zemljišč parcele št. 931/2, 1045/2, 1045/3 in 1045/4 k. o. Hotavlje, preko katerih poteka kategorizirana javna cesta JP 600464 Srednje Brdo – vas - Lovriha, za parceli št. 2072/22 in 2072/24, k. o. Hotavlje.

SKLEP št. 32 (b):

Svet KS daje pozitivno mnenje za odvzem statusa JD za parcele št. 2050/8, 2050/6, 2050/2, 2053/4, 2053/6, 2049/1, 2049/3, 2049/5, 2052/22, 2052/23, 2052/25, 2051, 2052/26, 2052/28 in 2052/16 k. o. Hotavlje ter za menjavo zemljišč parcele št. 2006/2, 2004/5, 1997/2, 1997/3, 1988/4, 1994/2, 1995/8, 1988/2, 1996/2, 1995/5, 1995/6, 1970/5, 1950/5, 1953/2, 1950/4, 2007/2, 2008/2, 2048/4, 2047/15, 2047/13, 2008/4, 2010/2, 2012/6, 2015/2, 2013/2, 2047/18, 2015/3, 2047/22, 2015/4, 1955/4, 1955/2, 1943/5, 2017/6, 2047/20, 2020/2, 2052/29, 2023/5 in 2023/4 k. o. Hotavlje, preko katerih poteka kategorizirana lokalna cesta LC 100081 Hotavlje – Suša – Malenski vrh in javna cesta JP 601131 Suša – Jelovica., za parcele št. 2050/8, 2050/6, 2050/2, 2053/4, 2053/6, 2049/1, 2049/3, 2049/5, 2052/22, 2052/23, 2052/25, 2051, 2052/26, 2052/28 in 2052/16, k. o. Hotavlje.

SKLEP št. 33 (c):

Svet KS daje pozitivno mnenje za odvzem statusa JD za parceli št. 1411/7, 1411/3 k. o. Gorenja vas ter za menjavo zemljišč parceli št. 837/7 in 837/11 k. o. Gorenja vas, preko katerih poteka kategorizirana javna cesta JP 600512 Trata - Nande, za parceli št. 1411/7 in 1411/3, k. o. Gorenja vas.

Predsednica sveta KS
Gorenja vas
Mirjana MOŽINA, l.r.





Uporabnik: BBOGATAJ
Transakcijska številka: 1101254040185

Ponedeljek, 27. Septembar, 2021 13:25:36

Opisni podatki o parceli:

Podatki o parceli:

Katastrska občina	Parcelna številka	Površina parcele [m ²]	Urejena parcela	Katastrski dohodek [EUR]	Datum zadnje spremembe
2049 HOTAVLJE	2092/4	484	NE	3,08	25.06.2020

Podatki o dejanski rabi parcele - veljavno stanje:

Sifra dejanske rabe	Naziv dejanske rabe	Delež površine dejanske rabe [%]
10	kmetijska zemljišča brez trajnih nasadov	92,2
90	nedoločena raba	7,8

Prikaži podatke o dejanski rabi parcele - zgodovinsko stanje

Bonitetne točke	29
Površina zemljišča z bonitetnimi točkami [m ²]	446

Podatki o lastnikih in upravljavcih parcele:

Priimek in ime / Naziv	Naslov / Sedež	Leto rojstva / matična številka	Delež	Status
OBČINA GORENJA VAS-POLJANE	Gorenja vas, Poljanska cesta 87, 4224 Gorenja vas	5883261	/	Začasni upravljavec
JAVNO DOBRO	Naslov ne obstaja.	9999530000036	1/1	Lastnik



Uporabnik: BBOGATAJ
Transakcijska številka: 1101254040735

Ponedeljek, 27. Septembar, 2021 13:26:13

Opisni podatki o parceli:

Podatki o parceli:

Katastrska občina	Parcelna številka	Površina parcele [m ²]	Urejena parcela	Katastrski dohodek [EUR]	Datum zadnje spremembe
2049 HOTAVLJE	2092/5	135	DA	0,93	25.08.2020

Podatki o dejanski rabi parcele - veljavno stanje:

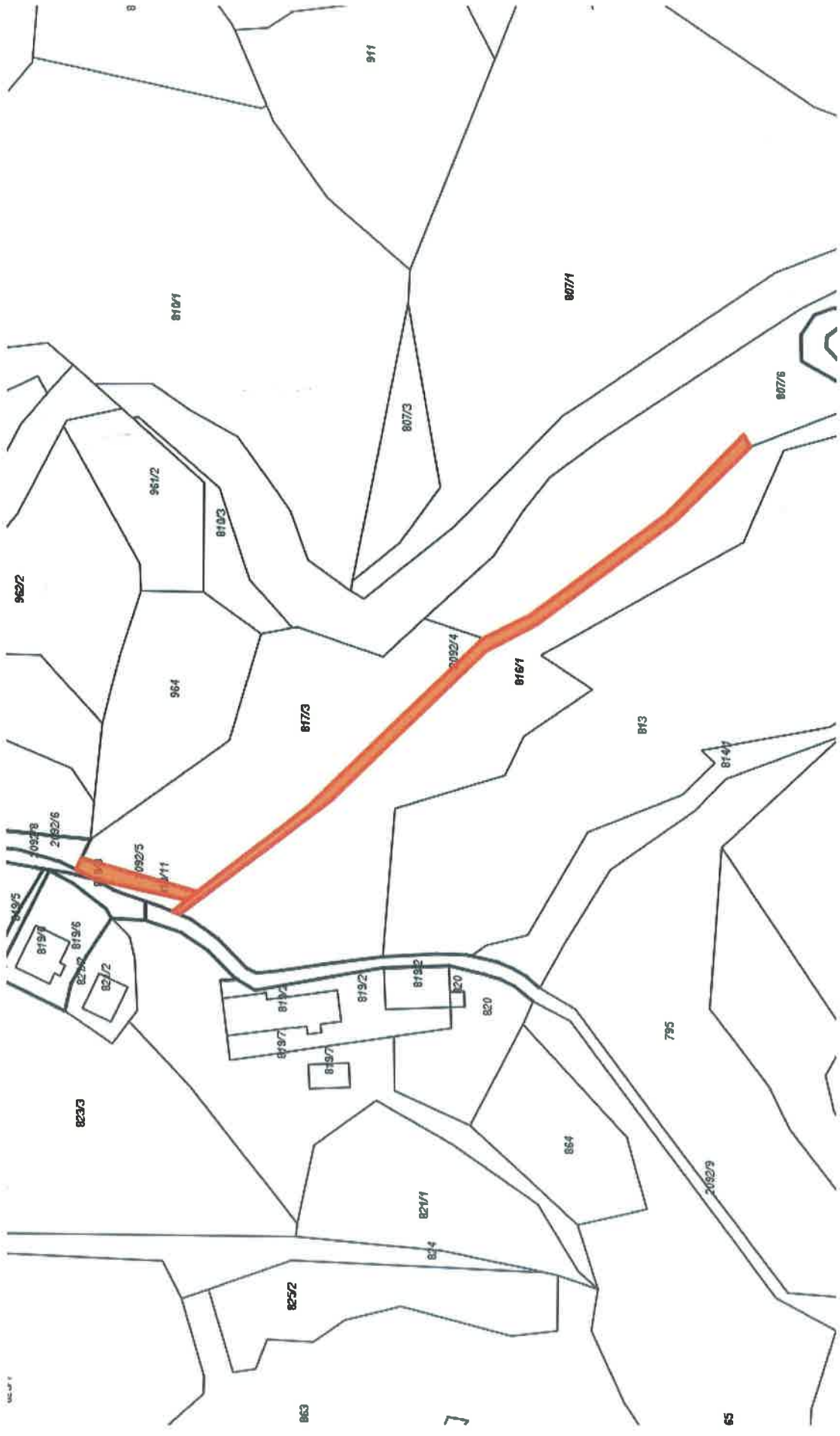
Sifra dejanske rabe	Naziv dejanske rabe	Delež površine dejanske rabe [%]
10	kmetijska zemljišča brez trajnih nasadov	100,0

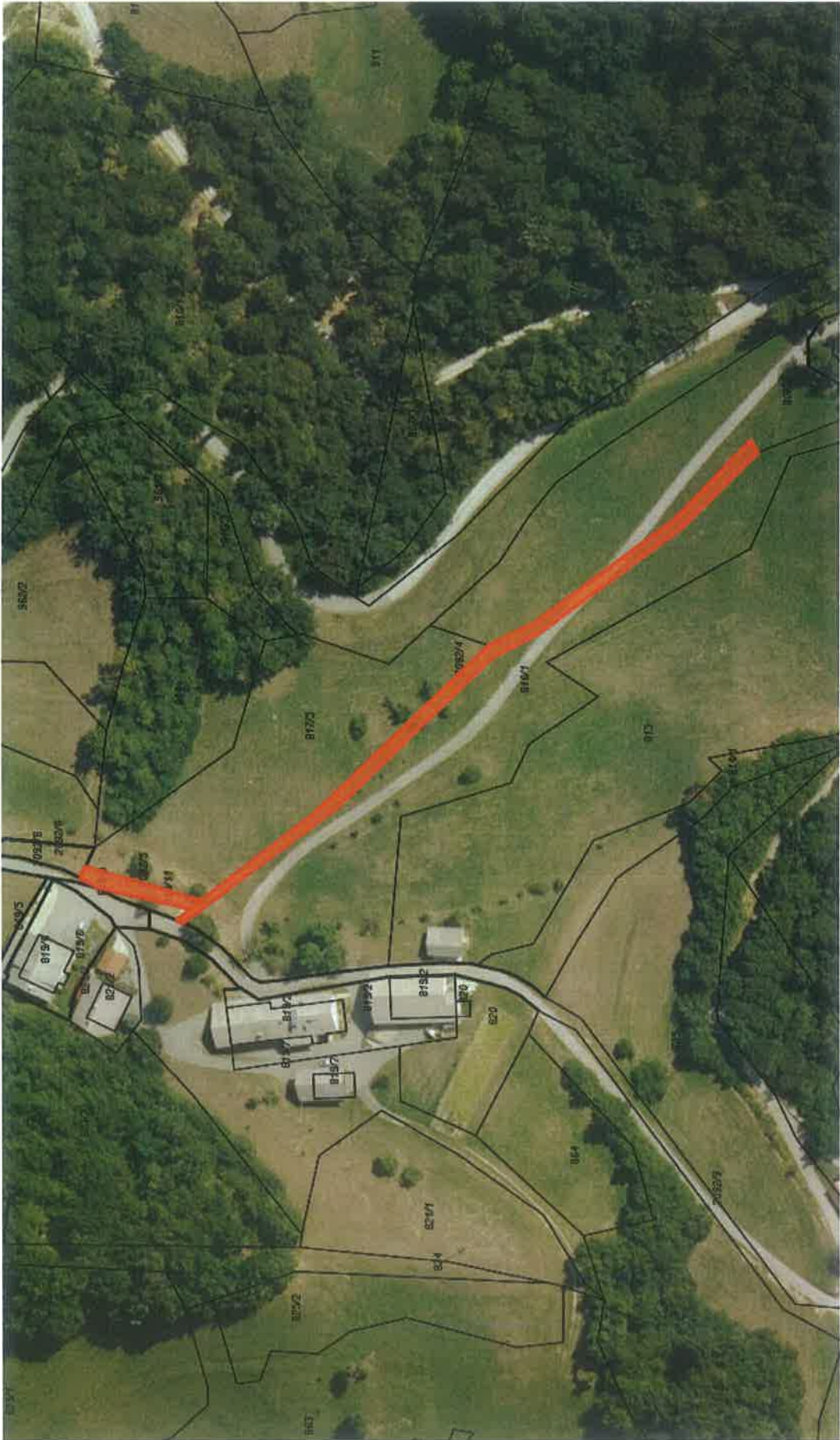
Prikaži podatke o dejanski rabi parcele - zgodovinsko stanje

Bonitetne točke	26
Površina zemljišča z bonitetnimi točkami [m ²]	135

Podatki o lastnikih in upravljavcih parcele:

Priimek in ime / Naziv	Naslov / Sedež	Leto rojstva / matična številka	Delež	Status
OBČINA GORENJA VAS-POLJANE	Gorenja vas, Poljanska cesta 87, 4224 Gorenja vas	5883261	/	Začasni upravljavec
JAVNO DOBRO	Naslov ne obstaja.	9999530000036	1/1	Lastnik







OBČINA
GORENJA VAS - POLJANE

Priloga:	14-04-2021	Sig. znak:
Številka:		
Številka zadeve:	478-17/2020-02	

**KRAJEVNA SKUPNOST
GORENJA VAS
Poljanska cesta 87
4224 GORENJA VAS**

Datum: 14. 04. 2021

**OBČINA GORENJA VAS - POLJANE
Poljanska cesta 87
4224 GORENJA VAS**

I Z P I S E K
sklepa 7. redne seje sveta KS Gorenja vas,
ki je bila dne 25. 03. 2021

Svet Krajevne skupnosti Gorenja vas je na svoji 7. redni seji, dne 25. 03. 2021, obravnaval predlog občine Gorenja vas – Poljane, št. 478-017/2020-001, dne 10. 9. 2020, da KS Gorenja vas poda mnenje v postopku ukinitve statusa javnega dobra na Hlavčih njivah.

Z menjavo zemljišč Občina Gorenja vas – Poljane pridobi v last nepremičnino parc. št. 819/8, k. o. Hotavlje, preko katere poteka kategorizirana javna pot JP 600481 Hotavlje – Hlavče njive – Malenski vrh.

V zameno za zgoraj navedeno nepremičnino pridobi občan, v last nepremičnini parc. št. 2092/4 in 2092/5, k. o. Hotavlje, ki je opuščeno javno dobro.

SKLEP :

Svet KS daje pozitivno mnenje za odvzem statusa JD za parceli št. 2092/4 in 2092/5, k. o. Hotavlje ter za menjavo zemljišča parcelo št. 819/8, k. o. Hotavlje, preko katere poteka kategorizirana javna cesta JP 600481 Hotavlje – Hlavče Njive – Malenski Vrh, za parceli št. 2092/4 in 2092/5, k. o. Hotavlje.

Predsednica sveta KS
Gorenja vas
Mirjana MOŽINA, l.r.





Uporabnik: BBOGATAJ
 Transakcijska številka: 1101254023671

Ponedeljek, 27. Septembra, 2021 13:00:50

Opisni podatki o parceli:

Podatki o parceli:

Katastrska občina	Parcelna številka	Površina parcele [m ²]	Urejena parcela	Katastrski dohodek [EUR]	Datum zadnje spremembe
2047 DOBJE	1444/6	1617	NE	5,46	26.04.2004

Podatki o dejanski rabi parcele - veljavno stanje:

Šifra dejanske rabe	Naziv dejanske rabe	Delež površine dejanske rabe [%]
10	kmetijska zemljišča brez trajnih nasadov	48,9
90	nedoločena raba	51,1

Prikaži podatke o dejanski rabi parcele - zgodovinsko stanje

Bonitetne točke	22
Površina zemljišča z bonitetnimi točkami [m ²]	791

Podatki o lastnikih in upravljavcih parcele:

Priimek in ime / Naziv	Naslov / Sedež	Leto rojstva / matična številka	Delež	Status
OBČINA GORENJA VAS-POLJANE	Gorenja vas, Poljanska cesta 87, 4224 Gorenja vas	5883261	/	Začasni upravljavec
JAVNO DOBRO	Naslov ne obstaja.	9999530000036	1/1	Lastnik





GVPEG01470

OBČINA -
GORENJA VAS - POLJANE

Projekat:	15-09-2021	Sig. znak:
Vrednost:	Priloge:	
478-15/2020-03		

**KRAJEVNA SKUPNOST
POLJANE**

Poljane 77
4223 Poljane

Datum: 09.06.2021

OBČINA GORENJA VAS – POLJANE

Poljanska c. 87
4224 Gorenja vas

ZADEVA: Mnenje o ukinitvi statusa javnega dobra

Svet Krajevne skupnosti Poljane je na 8. redni seji, 25.05.2021 obravnaval dopis Občine Gorenja vas – Poljane, št. 478-015/2020-002 z dne 03.08.2020, kjer vlagatelj predlaga postopek o odkupu zemljišča parc. št. 1444/6, k.o. Dobje v približni izmeri 30m², ki je v naravi javno dobro.

SKLEP:

Svet KS Poljane daje pozitivno mnenje za ukinitev - prodajo opuščenega javnega dobra, par. št.1444/6, k.o. Dobje.

Predsednik sveta KS Poljane:
Franc Doležec





Uporabnik: BBOGATAJ
 Transakcijska številka: 1101254047426

Ponedeljek, 27 September, 2021 13:36:38

Opisni podatki o parceli:

Podatki o parceli:

Katastrska občina	Parcelna številka	Površina parcele [m ²]	Urejena parcela	Katastrski dohodek [EUR]	Datum zadnje spremembe
2050 LESKOVICA	1849/13	50	DA	0,00	27.09.2018

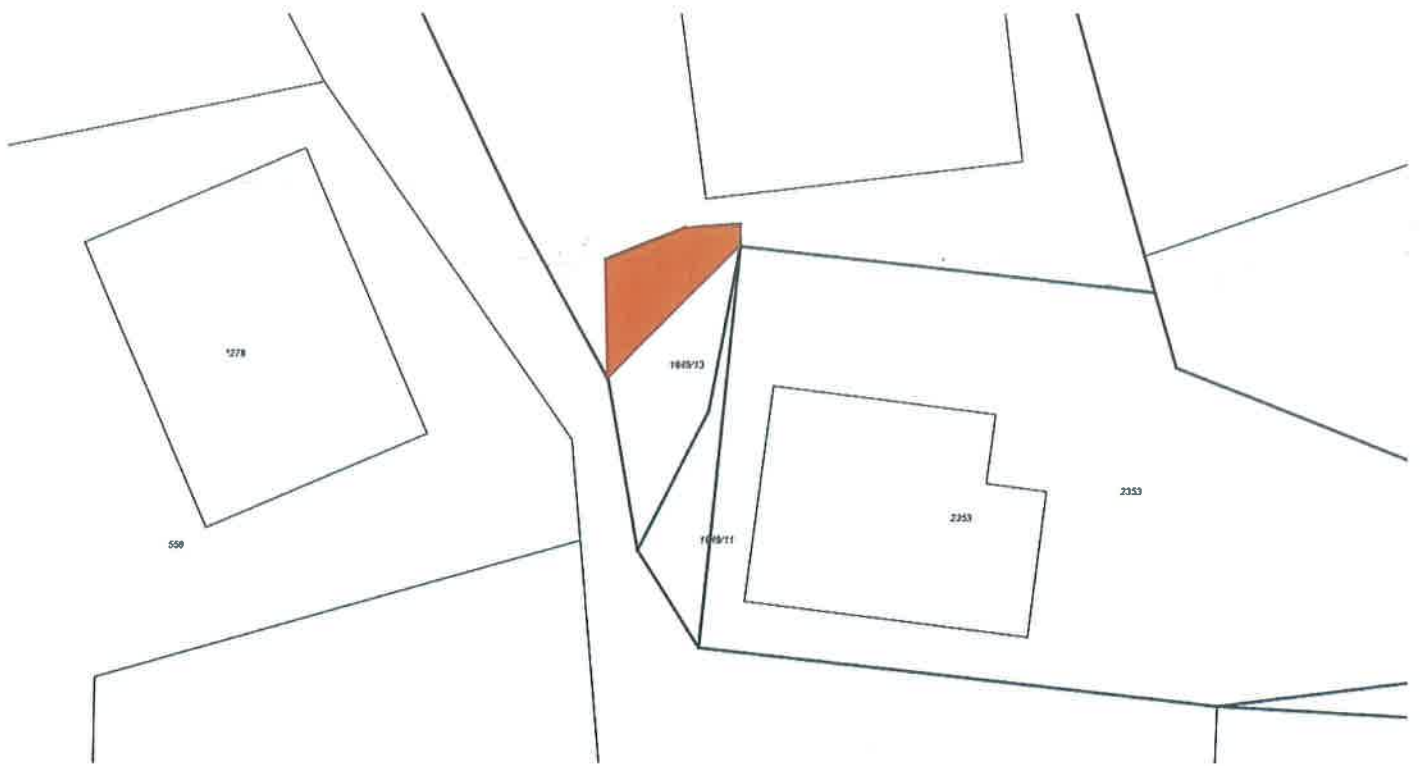
Podatki o dejanski rabi parcele - veljavno stanje:

Šifra dejanske rabe	Naziv dejanske rabe	Delež površine dejanske rabe [%]
30	poseljena zemljišča	100,0

Prikaži podatke o dejanski rabi parcele - zgodovinsko stanje

Podatki o lastnikih in upravljavcih parcele:

Priimek in ime / Naziv	Naslov / Sedež	Leto rojstva / matična številka	Delež	Status
Za izbrano parcelo ni upravljavcev.				
JAVNO DOBRO	Naslov ne obstaja.	9999530000036	1/1	Lastnik



Prejato:	14-04-2021	Sig. znak:
Vrednost:	Priloge:	
Šifra zadeve:	478-17/2018-07	

**KRAJEVNA SKUPNOST
GORENJA VAS
Poljanska cesta 87
4224 GORENJA VAS**

Datum: 14. 04. 2021

**OBČINA GORENJA VAS - POLJANE
Poljanska cesta 87
4224 GORENJA VAS**

I Z P I S E K
sklepa 7. redne seje sveta KS Gorenja vas,
ki je bila dne 25. 03. 2021

Svet Krajevne skupnosti Gorenja vas je na svoji 7. redni seji, dne 25. 03. 2021, obravnaval predlog občine Gorenja vas – Poljane, štev. 478-017/2018-006, dne 30. 7. 2020, da KS Gorenja vas poda mnenje v postopku ukinitve statusa javnega dobra v Leskovici.

Z menjavo zemljišča Občina Gorenja vas – Poljane pridobi v last nepremičnino parc. št. 569/6, k. o. Leskovica, preko katere poteka kategorizirana lokalna cesta LC 100071 Kopačnica – Leskovica - Novaki.

V zameno za zgoraj navedeno nepremičnino pridobi občanka, v last del nepremičnine parc. št. 1849/13, k. o. Leskovica, ki je opuščeno javno dobro.

SKLEP :

Svet KS daje pozitivno mnenje za odvzem statusa JD na delu parcele št. 1849/13 ter za menjavo zemljišča, parcele št. 569/6, k. o. Leskovica, preko katere poteka kategorizirana lokalna cesta LC 100071 Kopačnica – Leskovica – Novaki, za del parcele št. 1849/13, k. o. Leskovica.

Predsednica sveta KS
Gorenja vas
Mirjana MOŽINA, l.r.

