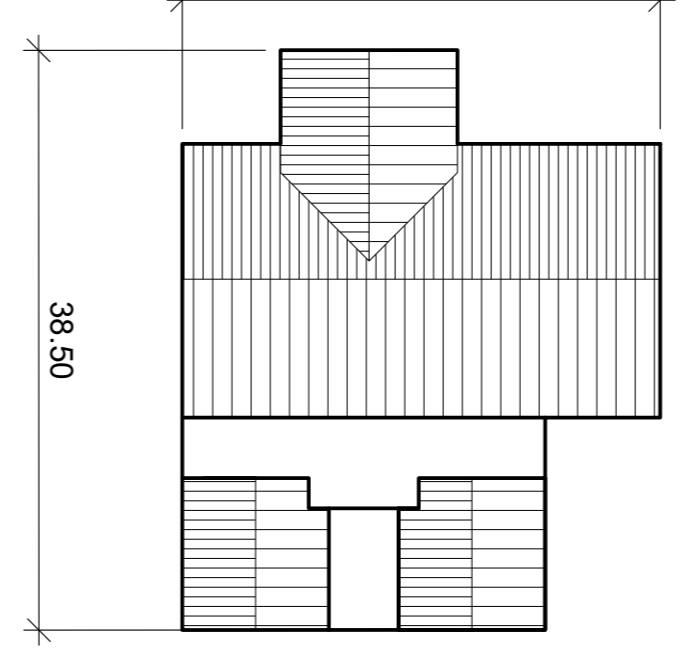
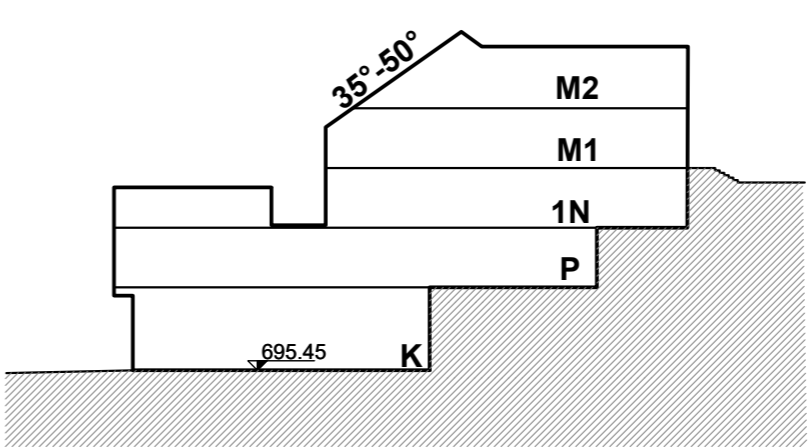


**OBJEKT:**

TLORISNI GABARIT OBJEKTA: 31.60



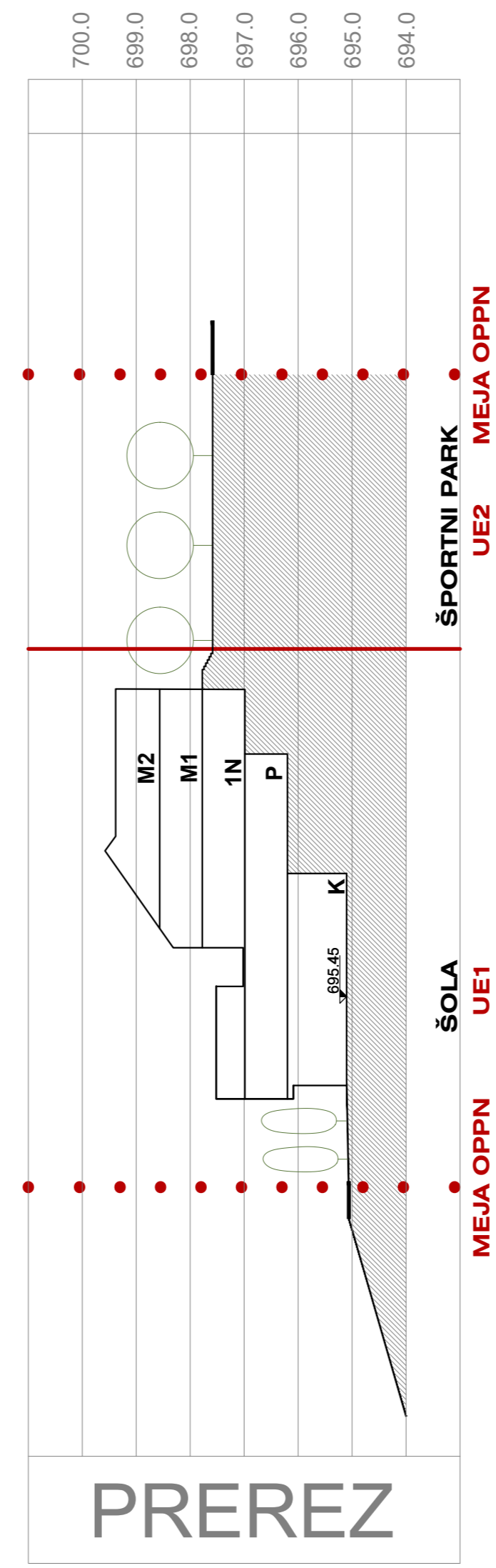
KARAKTERISTIČNI PREREZ OBJEKTA:



**3D PRIKAZ:**



**KARAKTERISTIČNI PREREZ:**



**LEGENDA:**

- OBMOČJE OPPN
- ▭ OBSTOJEČA PARCELACIJA
- UE UREDITVENA ENOTA
- GRADBENA MEJA
- ▭ OBSTOJEČI OBJEKTI
- ▭ ODSTRANITEV OBJEKTA
- ▭ PREDVIDENI OBJEKT
- ▭ OPORNI ZID
- ▭ PROMETNE POVRŠINE
- ▭ UTRJENE ZUNANJE POVRŠINE
- ▭ ZELENE POVRŠINE
- ŠPORTNI PARK
- HORTIKULTURNA UREDITEV
- DREVORED
- OBSTOJEČA CESTNA POVEZAVA
- PEŠ POT
- OBSTOJEČE PARKIRIŠČE
- DOSTOP
- VHOD / UVOZ V STAVBO
- VIŠINSKA KOTA KLETI STAVBE

OZNAKE GRADBENIH PARCEL:  
**UE=6PS** GRADBENA PARCELA STAVBE

**OBČINSKI PODROBNI PROSTORSKI NAČRT  
 ZA ODPRAVO POSLEDIC NARAVNE NESREČE  
 (OPPN ZA OBNOVO)  
 ZA PODRUŽNIČNO ŠOLO JAVORJE**

INVESTITOR: OBČINA GORENJA VAS - POLJANE  
 Poljanska cesta 87, 4224 Gorenja vas

PRIPRAVLJAVEC: OBČINA GORENJA VAS - POLJANE  
 Poljanska cesta 87, 4224 Gorenja vas

IZDELOVALEC: DOMPLAN d.d.  
 Bleiweisova cesta 14, 4000 Kranj

ID AKTA: 5161

FAZA: SPREJETI OPPN

ODG.VODJA PROJEKTA: JASNA MEDVED, univ.dipl.inž.kraj.arh.,  
 PKA PPN ZAPS 1629

ŠTEV. PROJEKTA: UD/578-176/24

DATUM: AVGUST 2025

**NAČRT:  
 UREDITVENA SITUACIJA**

MERILO: 1:500  
 Kartografska podlaga: Geodetski načrt, februar 2025