





Legenda

-  območje širitve stavbnega zemljišča lokacijske preveritve
-  izvirno območje lokacijske preveritve

-  zemljiško katastrski načrt
-  predviden objekt

1:250

Elaborat lokacijske preveritve za določitev obsega stavbnega zemljišča pri posamični poselitvi na območju PEUP JAZ-02/6 v Občini Gorenja vas - Poljane

Grafični prikaz:
Prikaz lege objekta na novo oblikovanem stavbnem zemljišču
maj 2025