





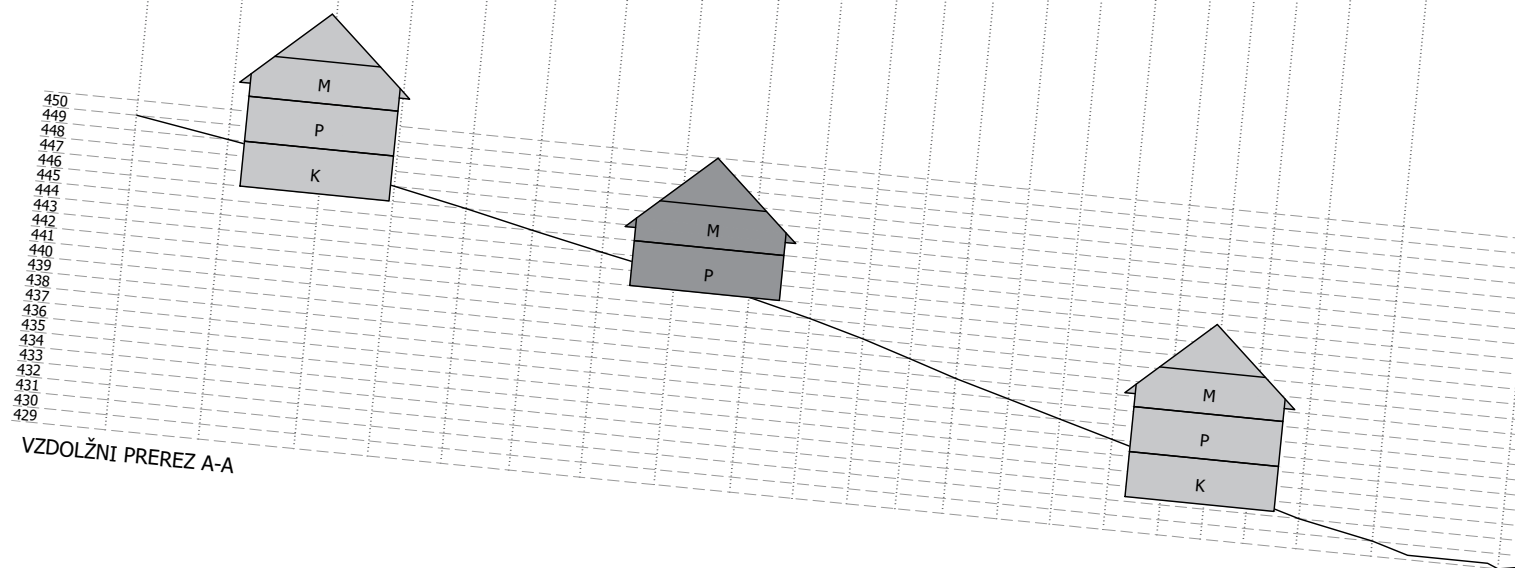


VELIKOST PARCEL

parcela A_1:	550 m ²	parcela B_1:	856 m ²
parcela A_2:	580 m ²	parcela B_2:	787 m ²
parcela A_3:	563 m ²	parcela B_3:	550 m ²
parcela A_4:	777 m ²	parcela B_4:	631 m ²
parcela A_5:	839 m ²	parcela B_5:	567 m ²
skupaj:	3309 m ²	skupaj:	3391 m ²

LEGENDA

-  novopredvideni objekt
-  utrjene površine
-  uvoz/izvoz na parcelo
-  obstoječa parcelacija
-  nove parcelne meje
-  območje OPPN



NOSILEC		OPPN za območje POL-13 - Dobenska Amerika			
NAČRTOVALEC		OBČINA GORENJA VAS - POLJANE Poljanska cesta 87, 4224 Gorenja vas			
VSEBINA LISTA		LEGA OBJEKTOV NA ZEMLJIŠČIH IN USMERITVE ZA PROJEKTIRANJE			
št. projekta	datum	faza	OPPN - predlog	merilo	št. lista
M16-22	februar 2018			1:500	2.4