



















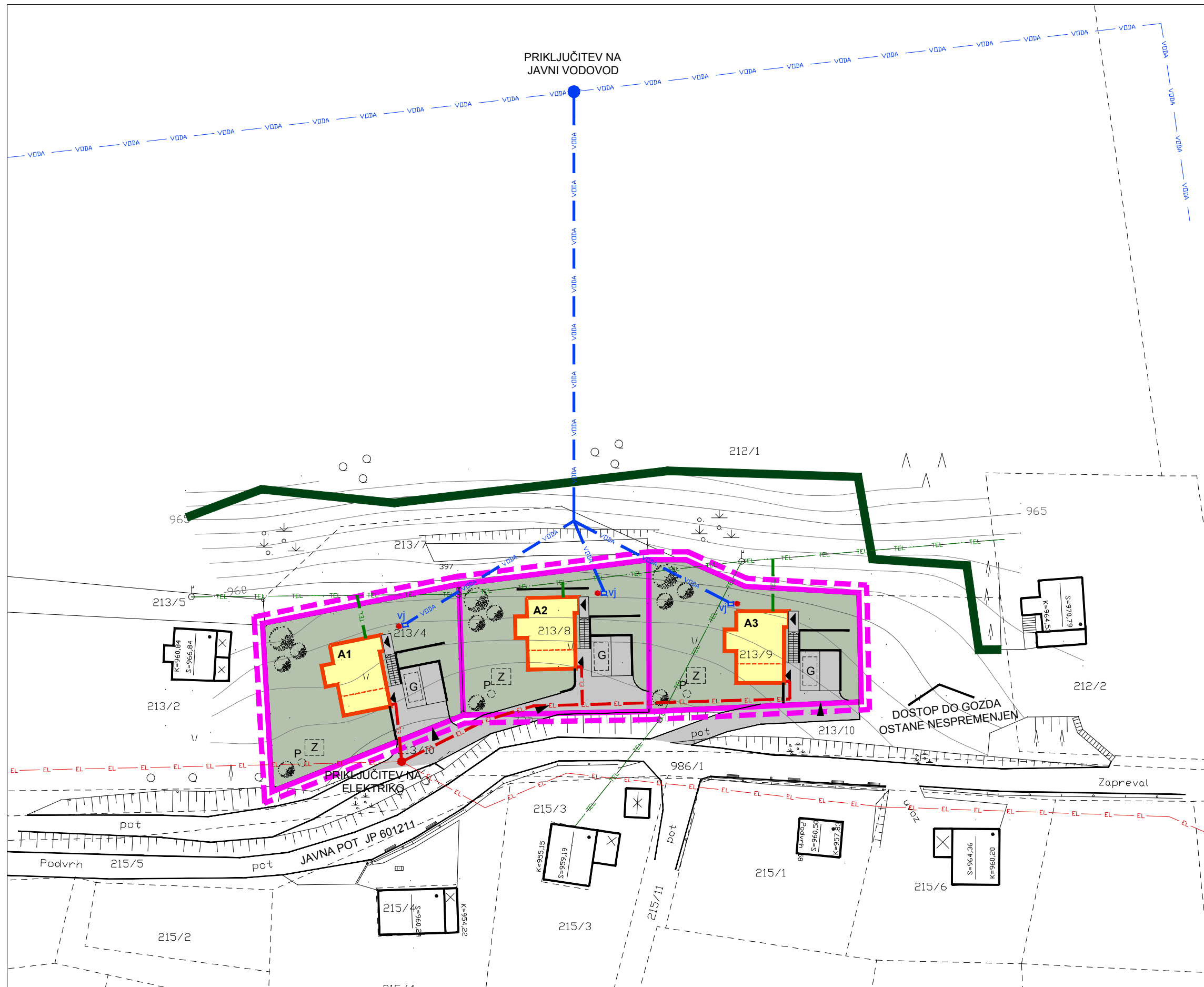



LEGENDA

-  OBMOČJE OPPN
-  PARCELACIJA (OBSTOJEČE)
-  ROB GOZDA
-  NOVOPREDVIDENI OBJEKTI
-  UTRJENE POVRŠINE
-  ZELENE POVRŠINE
-  OPORNI ZIDOVI
-  VHOD
-  DOVOZ
-  GREZNICA
-  ZBIRALNIK METEORNIH VODA
-  PONIKOVALNICA
-  POSAMEZEN HIDRANT
-  VODOMERNI JAŠEK
-  VODOVOD - PREDVIDENI
-  VODOVOD - OBSTOJEČE
-  ELEKTRIKA - PREDVIDENI
-  ELEKTRIKA - OBSTOJEČE
-  TELEFON - PREDVIDENI
-  TELEFON - OBSTOJEČE



| | | | | | | | | | |
|---|---|--|--|---|-----------------------------------|-------------------------|-------------------------------|-------------------------|--|
|  | Načrtovalec: Pravi kot d.o.o. | Naročnik: Robert Hribernik, Janko Potočnik | Prilavljavec: Občina Gorenja vas - Poljane | Naziv akta: OPPN POH51-2 - počitniški objekti | Št. projekta: 166POH/12 | Faza: PREDLOG | Datum: oktober 2013 | Merilo: 1:500 | Vsebina: ZASNOVA PROJEKTIH UREDITEV PROMETNE, ENERGETSKE IN KOMUNALNE INFRASTRUKTURE |
|---|---|--|--|---|-----------------------------------|-------------------------|-------------------------------|-------------------------|--|